

La naissance de Salin-de-Giraud

Vers la fin du XIX^{ème} siècle, l'implantation des usines Péchiney et Solvay, spécialisées dans l'exploitation du sel, a contribué à la naissance de Salin-de-Giraud. Auparavant, des moines cisterciens s'y sont installés provisoirement au XII^{ème} siècle mais ce n'est qu'au milieu du XIX^{ème} siècle que 5000 ha furent aménagés par la société Henri Merle, et la société Solvay lui emboîta le pas. Les mains d'œuvre locales, italiennes, arméniennes et grecques furent mises à contribution pour exploiter le sel. Ces communautés sont toujours présentes aujourd'hui avec l'entreprise des Salins du Midi.

Bac de Barcarin



La traversée du Rhône

La traversée du Rhône fut possible dès 1933 grâce à un premier bac à treuil. Mais ce dernier fut détruit pendant la seconde guerre mondiale. Le nouveau bac diesel n'entra en action qu'en 1955. Un bac ferroviaire pour le transport du sel a été créé en 1957. Le quatrième et le cinquième bac de Barcarin furent installés en 1987 et 2012 permettant la traversée actuelle d'une rive à l'autre du fleuve.

Le coron Solvay

Le coron Solvay a été construit entre 1896 et 1902 par la société belge ayant importé son modèle architectural de briques rouges. Ce modèle reproduisit la hiérarchie de l'entreprise de la maison du directeur aux bandes de maisons ouvrières. L'entreprise imprégnée de paternalisme construisit pour ses employés un hôpital, un groupe scolaire, un bureau de poste, un cinéma, un terrain de sport, des arènes ainsi que le Cercle Solvay.

Habitations



Numéros d'urgence



Numéro d'Urgence Européen
112



Centre anti poison de Marseille
+33 (0)4 91 75 25 25



15



18



17



14



Attention, veuillez consulter la météo avant de partir : la Camargue est régulièrement exposée au Mistral

Sur le parcours

Se restaurer

- Restaurant la Camargue : +33 (0)4 42 86 88 52
- Restaurant Les Saladelles : +33 (0)4 42 86 83 87
- Bar des sports : +33 (0)4 90 73 35 77
- Pizzeria Chez Nina : +33 (0)6 28 82 72 64
- Restaurant Les Bois Flottés (Salin-de-Giraud) : +33 (0)4 90 58 25 09
- La Grand Ponche : +33 (0)4 90 58 81 26 - +33 (0)6 79 50 38 83
- 738 Pizzeria Snack : +33 (0)7 63 10 52 94

Louer / réparer son vélo

- Relais du Bois Sacré - Location et Réparation (Salin-de-Giraud) : +33 (0)4 90 58 93 03
- Vélo Camargue - Location uniquement (Salin-de-Giraud) : +33 (0)6 25 14 85 96 ou +33 (0)4 90 58 25 09
- Les vélos du Bois de Lune : +33 (0)6 50 27 08 91

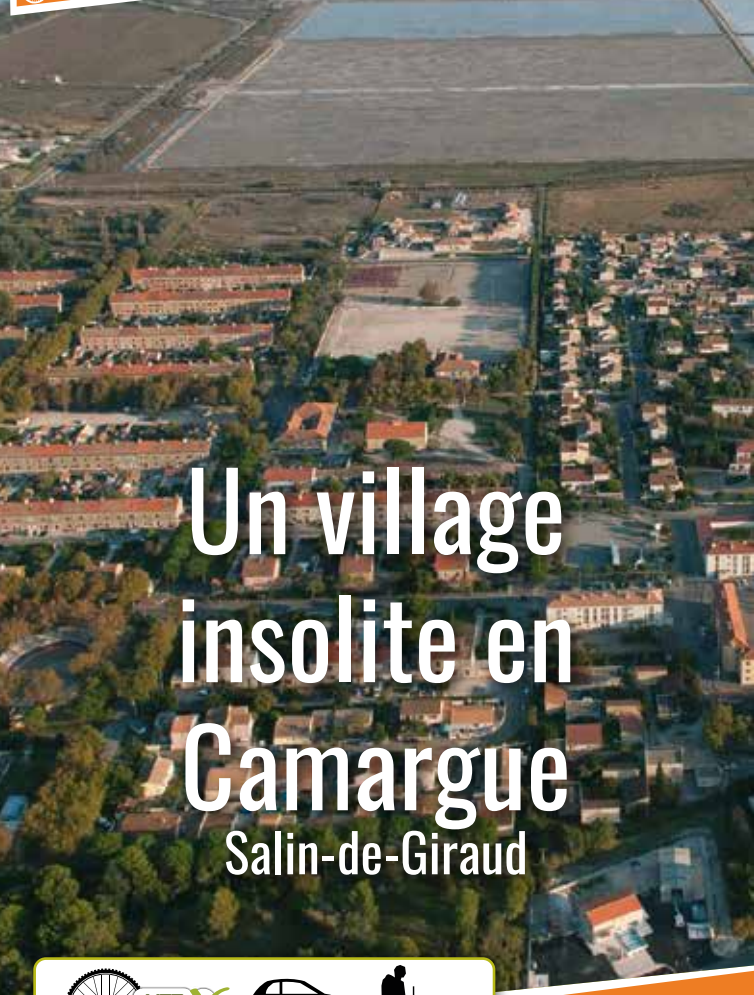
A voir, à faire

- L'église du village
- L'église orthodoxe
- L'église de Barcarin
- Le quartier Solvay, coron du sud
- Le quartier Péchiney
- Les arènes du village
- Le kiosque Badin
- Visites guidées du village de Salin de Giraud : Les conteuses du Pays, +33 (0)6 76 82 57 12 et +33 (0)6 32 19 08 37



OFFICE DE TOURISME ARLES CAMARGUE

Accueil Centre-ville : Bd des Lices - +33 (0)4 90 18 41 20
Accueil Salin-de-Giraud : Rue Tournayre - +33 (0)4 42 86 89 77
E-mail : ot-arles@arlestourisme.com
Site internet : www.arlestourisme.com



Un village insolite en Camargue

Salin-de-Giraud



0h30 à 1h



1h30 à 2h



Départ : Office de Tourisme de Salin-de-Giraud



Distance : 6 km



Extension église de Barcarin, Rhône et cabane de gardian : + 3 km aller/retour



Difficulté : traversées de routes



10

A la découverte du coron du sud Salin-de-Giraud

Légende

-  Restaurant, snack
-  Location de vélo
-  Bar
-  Camping
-  Parking camping-car
-  Vidange-eau potable
-  Danger



100m



Depuis l'**Office de Tourisme 1**, restez sur le Boulevard Tournayre et traversez le Boulevard de la Gare. A l'angle de la rue de Provence **2**, découvrez le **totem «les corons»**. Suivez le Boulevard Tournayre, puis tournez à droite dans l'Allée des Platanes. En face le bar des sports, prenez à droite le Boulevard des arènes, puis à gauche la rue des Ecoles et admirez le **totem «femme à l'éclipse» 3**. Traversez la place des Gardians et regagnez en face la place Carle Naudot et admirez l'**installation artistique 4 symbolisant le lien entre les quartiers Solvay et Pechiney**. Passez devant l'école et la poste. Au rond point, prenez la direction de l'église orthodoxe. Continuez sur le Boulevard de la Camargue jusqu'à la rue des Halles et découvrez le **totem «la pêche nous a nourris» 5**. Passez devant l'hôtel restaurant la Camargue et son espace sur le sel. Traversez la place Adrien BADIN. Prenez à gauche la rue du Jeu de Mail. A l'angle de la rue de la Chapelle **6** découvrez le **casernement**, puis allez tout droit jusqu'à l'**église orthodoxe 7**. Revenez sur vos pas, prenez à droite la rue de la Chapelle. Passez devant le jardin d'enfants et allez jusqu'à l'église **catholique Saint Trophime 8**. Continuez jusqu'aux arènes **9**. Prenez la rue des arènes à gauche jusqu'à la **silhouette de Carle Naudot 10 «je suis devenu contremaître»**. Retournez à votre point de départ à l'Office de Tourisme ou continuez jusqu'à l'**église de Barcarin 11**.

Comment vous y rendre

Rendez-vous à Salin-de-Giraud. Dans le village, au feu tricolore continuez tout droit puis prenez la 1ère à droite direction centre-ville. L'Office de Tourisme est situé boulevard Tournayre, 150m avant les arènes.





Eglise orthodoxe - Salin-de-Giraud



Eglise de Barcarin

Extension église de Barcarin, Rhône, cabane de gardian

3 km aller-retour

Depuis la **silhouette de Carle Naudot 10**, prenez à droite la rue de la victoire. Au stop , prenez à gauche la piste cyclable. Au bout de la piste , traversez la route, passez le feu, l'arrêt de bus, et après le canal, prenez à droite le VG142. A l'**église de Barcarin 11** prenez à droite le pied de digue. Admirez le **Rhône** et la **dernière cabane de gardian du village 12**, prenez après le canal tout de suite à droite le chemin qui longe le mur de l'usine. De retour au carrefour de la D36 regagnez l'Office de Tourisme en traversant le Bois Sacré **13** en face de vous ou en reprenant la piste cyclable.