



La Camarga es una vasta zona húmeda situada en el delta del Ródano, es una región excepcional gracias a su riqueza biológica, diversidad de la fauna y la flora, variedad de paisajes, grandeza e historia de la cultura de la Provenza...

Ya sea usted un amante apasionado de la naturaleza o de las tradiciones locales, solo o en familia, le proponemos algunos datos claves para que descubra y admire el Parque natural regional de Camarga y respete su territorio maravilloso y frágil.

Visitas a museos o exploración de la naturaleza, paseos a pie o a caballo entre el mar y los lagos, seguir una ruta turística o descansar en la playa... planifique su visita, teniendo en cuenta siempre que la conservación de la belleza de esta zona también depende de usted.

Algunos consejos

Estás en un parque natural regional

Ayúdanos a mantener la camarga limpia : ¡siempre llevarse su basura!

- En las playas, cuidado con las dunas, que son frágiles : no pisotearlas.
- Quedarse permanente en los senderos y respete las propiedades privadas.
- Nunca enciendas un fuego o una barbacoa.
- Respetar a los animales y eviten el ruido.
- Estacionarse correctamente y en las zonas de recepción previstas a tal efecto.
- Mantenga a sus perros con correa en las playas.
- Y para su comodidad, piense en llevarse de mayo a octubre productos para los mosquitos, protección solar y agua.



Existe un compromiso de parte de profesionales en favor de un turismo sostenible en Camarga, con el título « Valores del Parque natural regional »

La marca « Valores del Parque natural regional » es de propiedad del Ministerio de Medio Ambiente y está al servicio del desarrollo sustentable de los territorios. Esta marca valoriza los productos regionales y las pequeñas empresas turísticas, actores de la economía regional, que respeten las particularidades del territorio y del medio ambiente.

Las plantaciones

20% de la superficie cultivada se dedica al cultivo de arroz. Alimentados por el agua dulce del Ródano, los arrozales permiten desalinizar los suelos en profundidad y son zonas favorables para la alimentación de algunas aves que anidan, como las garzas. Se inundan en abril y se secan en septiembre para la cosecha.



Los pantanos de agua dulce y cañaverales

La presencia de pantanos de agua dulce y cañaverales se da de manera predominante en la alta Camarga y en las márgenes del Ródano. En los pantanos se desarrollan formaciones vegetales de plantas emergentes como las castañuelas, los juncos y las del género Phragmite. Estos pantanos acondicionados para la caza o utilizados para pasturas en el periodo estival, favorecen el establecimiento de la avifauna anidadora e invernante. Los cañaverales constituyen ambientes en los que predomina la caña (o sagno, en lengua provenzal). Su explotación tiene lugar a través de cosechadores que efectúan en invierno la recolección de la caña, que se utiliza para fabricar techos de casas en Francia y en otros países.




Los sansouires y los pastizales

El sansouire, un paisaje emblemático de la baja Camarga, es un ambiente donde la presencia de sal es tan importante que sólo pueden desarrollarse algunas especies vegetales (salicor, barrilla, verdolaga marina, lavanda de mar). Este ambiente puede inundarse parcialmente durante el año, lo cual da lugar a la aparición de « balsas de salicores » aquí y allá. Los pastizales, muy raros y divididos, son ambientes naturales donde la influencia de la sal es menor.



Los pantanos de agua salada

Situados en el extremo sur de la Camarga junto al mar, son en realidad lagunas creadas para permitir la concentración de cloruro de sodio en el agua. Debido a su tamaño y riqueza en invertebrados, son zonas visitadas por las aves, como el flamenco que allí encuentra alimento abundante y pasa la mayor parte de su tiempo.



DESCUBRIR EL PATRIMONIO NATURAL Y CULTURAL (presentado al dorso)

- Museo de Camarga (Recepción del parque)
- Domaine de la Palissade
- Reserva natural regional del Scamandre (La Capelière)
- Faro de la Gacholle (Phare de la Gacholle)
- Parque ornitológico Pont de Gau (Parc ornithologique de Pont de Gau)
- Sitio de reproducción de flamencos (Étang du Fangassier)
- Reserva natural nacional del los pantanos de Vigueirat
- La Casa del arroz (Maison du riz)
- The Scamandre Regional Nature Reserve
- La Casa del caballo de Camarga (Maison du cheval Camargue)
- Mirador sobre los pantanos de agua salada
- Torre San-Luis (Tour Saint-Louis)
- Maison du Grand Site de France

Las albuferas o lagunas

Situadas en la baja Camarga, las albuferas poco profundas están separadas del mar por una franja de arena. Comunicándose frecuentemente con el mar por medio de un sistema de válvulas, estos estanques son salobres o salados. Lugares excepcionales para las aves y los peces, también desempeñan un papel importante en la gestión del agua.



La playa y las dunas

Las playas de arena de la Camarga se extienden a lo largo de 50 km. Fuera del ámbito de los diques de protección y por lo tanto sujeta a los caprichos del mar, la costa de Camarga cambia constantemente. Las dunas tienen un gran valor botánico y paisajístico con una flora específica de espectacular floración e incontables especies de insectos raros.



- Perspectiva
- Carretera de interés turístico (bicicleta y vehículo)
- Circuito de paseo a pie o en bicicleta (prohibido a los vehículos)
- Carril bici ViaRhôna
- Límite del Parque natural regional de Camarga
- Parada fluvial

SITIO DE VISITA

- Museo de Camarga
- Parque ornitológico Pont de Gau
- Sitio de reproducción de flamencos
- Reserva natural nacional del los
- La Casa del arroz
- Casa del caballo Camarga

PASEO A CABALLO (con reserva)

- Bergerie d'Alivon
- Écurie de l'Auberge cavalière du Pont des Bannes
- Marais du Vigueirat - Manade Coule
- Mas Saint-Germain
- Mas de la Grenouillère
- Domaine de Méjanes

MANADAS DE TOROS (con reserva)

- Manade Blanc
- Manade Jacques Bon
- Manade Cavallini
- Manade Mailhan
- Manade Paul Ricard

VITICULTORES

- Domaine de Beaujeu
- Mas de Valériole

ALOJAMIENTO

- Bergerie d'Alivon
- Chambres d'hôtes Mas de Bouvet
- Hôtel-restaurant**** Mas de Calabrun
- Gîte Mas Farola
- Hôtel-restaurant** Le Flamant rose
- Chambres d'hôtes Mas de la Forge
- Gîtes Mas Saint-Germain
- Hôtel*** Mas de la Grenouillère
- Gîte de l'Isle Saint-Pierre
- Habitación de alquiler Maebriilu
- Le Mas Montredon
- Chambres d'hôtes Un nid en Camargue
- Hôtel-restaurant**** Mas de Peint
- Gîtes Mas de la Vigne

DISTANCIAS ENTRE LAS PRINCIPALES CIUDADES :

	30 km	30'	1h34
Aigues-Mortes - Les Saintes-Maries-de-la-Mer	30 km	30'	1h34
Aigues-Mortes - Arles	47 km	45'	4h10 (par la ViaRhôna)
Arles - Salin-de-Giraud	38 km	37'	1h51
Arles - Les Saintes-Maries-de-la-Mer	37 km	35'	1h50
Arles - Port-Saint-Louis-du-Rhône	40 km	40'	3h26 (par la ViaRhôna)
Albaron - Salin-de-Giraud (par bord du Vaccarès)	40 km	34'	1h55
Salin-de-Giraud - Port-Saint-Louis (via bac de Barcarin)	9 km	20'	33'



Parc naturel régional

de Camargue



Desde las playas arenosas hasta los cañaverales, de los trigales hasta los arrozales, de las salinas hasta el inmenso azul, el parque natural regional de Camargue ofrece al visitante polifacética. Nacido de la lucha entre el río Ródano y el mar Mediterráneo, la Camargue es biológicamente, una de las regiones más ricas de Europa Occidental.


Situada en el eje de migración de los aves de Europa del norte hacia África, zonas de paso migratorio importante, es el hogar de cría de flamencos lo más importante de Francia. Flamencos y más toros, caballos, abejarucos, gaviotas pico finas, pagazas pico negras, garzas, castores, cigüeñuelas... una amplia diversidad de especies animales vive ese territorio excepcional.

Tierra mágica de contrastes, la Camargue es hermosa y cambiante y según la hora del día y el tiempo, le dará muchas sorpresas. Les deseamos una visita maravillosas.

Algunos animales de Camargue



Galápago europeo (Emys orbicularis)



Libélula (Lestes macrostigma)



Cigüeñuela (Himantopus himantopus)



Guépier d'Europe (Merops apiaster)

Algunas plantas de Camargue

Admírelas sin arrancartas



Nardos maritimos (Pancratium maritimum)



Chardon des sables (Eryngium maritimum)



Lavanda de Narbona (Limonium narbonense)



Salicornia anual (Salicornia annua)

Aquí se reinventa la vida...



La telline, una concha al gusto delicado, pescado en las playas de arena



La camargue, lugar principal de producción de arroz francés



El toro, en el corazón de la identidad camarguesa

Camargue Parc naturel régional

Dónde estamos



PNR - M. Mercier - COMITES (obidos) - Severine Bourdeaux - Pure Imposition / Crédits photos PNR - A. Chevaller - S. Coyne - E. Cresty - P. Daniel - D. Lazin - M. Mercier - S. Scarpato - E. Valet - S. Bédard/RIC - S. Baudouin/SMPGCC - José Benicó/MV - C. Giraud/BGN - Maison du Ritz - Parc ornithologique de Pont de Gau - Office de tourisme de Port-Saint-Louis-du-Rhône - Maison du grand site Aguiès-Montes - E. Sigulier - J. et G. Vlassis

Informaciones turísticas

Oficio de turismo de Arles

Centro de la ciudad
Eplanade Charles de Gaulle - 13200 Arles
Tfno. +33 (0)4 90 18 41 20

Salin-de-Giraud

Rue Tournaire - 13200 Arles
Tfno. +33 (0)4 42 86 89 77

www.arlestourisme.com - ot-arles@arlestourisme.com

Oficio de turismo de Saintes-Maries-de-la-Mer

5 avenue Van Gogh - 13460 Les Saintes-Maries-de-la-Mer
Tfno. +33 (0)4 90 97 82 55
www.saintesmaries.com - info@saintesmaries.com

Oficio de turismo de Port-Saint-Louis-du-Rhône

Tour Saint-Louis - Quai Bonnardel
13230 Port-Saint-Louis-du-Rhône
Tfno. +33 (0)4 42 86 01 21
www.portsaintlouis-tourisme.fr
contact@portsaintlouis-tourisme.fr

Parque natural regional de Camargue

www.parc-camargue.fr - info@parc-camargue.fr

Museo de Camargue

Mas du Pont de Rousty
13200 Arles
Tfno. +33 (0)4 90 97 10 82
www.museedelacamargue.com - musee@parc-camargue.fr

Domaine de la Palissade

13129 Salin-de-Giraud
Tfno. +33 (0)4 42 86 81 28
palissade@parc-camargue.fr



Este documento ha sido impreso en papel blanco sin cloro, procedente de bosques sostenibles. 2020

¿Que es un Parque Natural regional ?

Es un territorio rural, abierto y poblado :

Es un territorio rural, abierto y poblado, de equilibrio frágil reconocido por su calidad excepcional, de fuerte identidad y riquezas patrimoniales importantes que impone un máximo respeto ;

Organismo publico de concertación de los elegidos con los habitantes para administrar su patrimonio conciliando medio ambiente y desarrollo local.

Como los 54 Parques Naturales de Francia, el Parque de Camargue tiene un equipo pluridisciplinar que obra también a :

- La protección y la valorización del patrimonio natural y cultural ;
- La ordenación del territorio ;
- Desarrollo económico, social y cultural ;
- La acogida y la sensibilización de los públicos a las riquezas y a la fragilidad patrimonial ;
- Experimentación e investigación para el desarrollo de nuevas prácticas respetuosas con los medios ambientes.

El parque en pocas cifras

- 3 municipios
- > Arles
- > Les Saintes-Maries-de-la-Mer
- > Port-Saint-Louis-du-Rhône
- 10 848 habitantes
- 101 200 hectáreas
- 75 km de costa
- Punto más alto : 4 m sobre el nivel del mar !
- 1 100 especies vegetales y animales (no incluye invertebrados). De entre las cuales 489 protegidas a nivel nacional o mundial
- 150 000 aves migratorias cada año. ¡ Las tres cuartas partes de las especies de aves, la mitad de peces de agua dulce y una cuarta parte de la flora identificadas en Francia están presentes en la Camargue !

Descubrimiento del patrimonio natural y cultural

1 Museo de la Camargue



Este museo de sociedad dirigido por el Parque Natural Regional de camargue es una introducción indispensable para la visita al territorio. Objetos, imágenes y sonidos relatan a los visitantes la relación original entre el hombre y la naturaleza en camargue. Al inicio del sendero de descubrimiento de 3,5 km, un observatorio, obra de Tadashi kawamata, permite contemplar el paisaje.

Mas du Pont de Rousty - RD 570 - Arles
Tfno. +33 (0)4 90 97 10 82 - musee@parc-camargue.fr
www.museedelacamargue.com - Octubre - Marzo : abierto todos los días de 10:00 a 17:00 excepto el 25 de diciembre, el 1 de enero y los fines de semanas del 1 de noviembre al 31 de enero, excepto durante las vacaciones escolares. Abril - Septiembre : abierto todos los días de 9:00 a 18:00 excepto el 1 de mayo. Visita guiada : 7€/4€.


2 Domaine de la Palissade



Situado fuera de los diques del Ródano, la finca acoge una flora y fauna muy rica y variada. Los estanques y lagunas conectados con el río y el mar constituyen un hábitat particularmente notable para los peces, y las aves están omnipresentes. Senderos y excursiones ecuestres con observatorios, sala de exposiciones, animaciones guiadas.

Salin-de-Giraud - Tfno +33 (0)4 42 86 81 28
palissade@parc-camargue.fr - www.palissade.fr
Febrero y noviembre, abierto de miércoles a domingo de 9h a 17h ; del 01/03 al 14/06 y del 16/09 al 31/10, todos los días de 9h a 17h ; del 15/06 al 15/09 todos los días de 9h a 18h. Cerrado en diciembre, enero, los días 01/05 y 11/11. Paseos a caballo y kayak del 1 de abril al 31 de octubre. Visita pagada. Tienda, área de picnic.

Reserva natural nacional de camargue



Cubre 13 200 hectáreas desde el estanque del Vaccarès hasta la playa y es una de las mayores reservas de humedales de Europa. Descubriréis un extraordinario patrimonio natural y numerosas aves que viven en paisajes silvestres.

3 La Capelière / Acojida de la Reserva de Camargue

Centro de información de la Reserva Natural Nacional de camargue, la Capelière propone : un sendero de 1,5 km para descubrir un mosaico de medios camargueses, 4 observatorios para acercarse a la fauna de las marismas, una exposición sobre la camargue y una tienda naturalista. A petición : autorizaciones de visita para los senderos de Salin de Badon en el corazón de la Reserva.


C134 carretera de Fiérouse - Arles - Tfno +33(0)4 90 97 00 97
reservededcamargue@espaces-naturels.fr - www.snpn.com/reservededcamargue
Del 1 de abril al 30 de septiembre : todos los días de 9:00 a 13:00 y de 14:00 a 17:00. Cierre semanal los martes, excepto durante las vacaciones escolares, de 9 a.m. a 1 p.m. y de 2 p.m. a 5 p.m. Posible cierre de invierno, consultar de antemano. Visita pagada. Área de picnic con sombra. Poseemos la etiqueta de turismo y discapacidad.

4 El faro de la Gacholle y Dique al mar

Espacio de acogida y exposición de la Reserva Natural Nacional de camargue, el faro es el punto de partida de 20 km de recorridos pedestre y ciclistas situados entre el mar y las lagunas. Para preservar los frágiles entornos costeros, asegúrese de permanecer en los caminos señalizados.

Apertura : Todos los días durante las vacaciones escolares y todos los fines de semana y días festivos de 11:00 a 17:00. Posible cierre de invierno, consultar. Visita libre. Acceso estrictamente prohibido a vehículos a motor. Área de picnic.

5 Parque ornitológico de Pont de Gau




Pont de gau es el lugar ideal para descubrir, observar y fotografiar numerosas especies de aves, entre ellas centenares de flamencos en su entorno natural. Los senderos y observatorios ofrecen una rara proximidad con la fauna silvestre en este espacio de 60 hectáreas donde se suceden pantanos, estanques, céspedes, rosales y marismas.

Parque Ornitológico de Pont de Gau
RD 570 - Saintes-Maries-de-la-mer
Tfno. +33 (0)4 90 97 82 62 - contact@parcornithologique.com
www.parcornithologique.com - La oficina de información está abierta todos los días del año (excepto el 25 de diciembre) : del 1 de abril al 30 de abril de 9:00 a 18:00, del 1 de mayo al 30 de agosto de 9:00 a 19:00, del 1 de septiembre al 30 de septiembre de 9:00 a 18:00, del 1 de octubre al 31 de marzo de 10:00 a 18:00. La salida del parque es independiente a la oficina de información y se queda abierta hasta la puesta del sol todo el año. Bar : Terraza abierta desde abril hasta octubre.



En el reverso del folleto, se puede ver en el mapa del Parque Natural Regional de Camargue : todos los sitios de descubrimiento del patrimonio natural y cultural presentados anteriormente ; Todos los profesionales con la marca « Valores Parque natural regional » logo Marque Parque.


6 Estanque del Fangassier Visita con los Guías Naturalistas



Una visita guiada al estanque del Fangassier, propiedad del Conservatorio del litoral, le permitirá conocer todo sobre el delta del Ródano y la vida de los flamencos, en Francia se reproducen mayoritariamente en este sitio.

Étang du Fangassier - Salin-de-Giraud.
Si los flamencos están en época de anidación las visitas guiadas desde 1 de abril al 30 de septiembre con reserva al +33 (0)6 95 90 70 48. Recorridos por la naturaleza personalizados todo el año en Camargue. www.guide-nature.fr

7 Reserva natural nacional de los Marais du Vigueirat



Praderas y bosques inundados, marismas, vastos estanques y la mayor cañaveral protegida de camargue constituyen un estuche de vida concentrada con miles de aves, seis ganaderías de toros y caballos de camargue. Recorridos temáticos en pilotes y visitas guiadas andando, en carro, kayak o a caballo/pony.

Mas Thibert - Tfno. +33 (0)4 90 98 70 91
visites.mdv@espacesnaturels.fr
www.marais-vigueirat.reserves-naturelles.org
www.marais-vigueirat.reserves-naturelles.org
De 01/02 a 15/11 9h-17h. Senderos libres, visitas guiadas de pago previa reserva. Tienda, chiringuito y comida biológica.

8 La casa del arroz



Arroceros de Camargue, hace ya cinco generaciones, la familia Rozière os acoge en su explotación donde han creado un lugar pedagógico sobre el arroz. La visita incluye un sendero con pequeños arrozales, una sala de exposiciones, una demostración del blanqueamiento del arroz y una degustación de productos a petición.

Mas de la Vigne, Albaron - Arles
Tfno. +33 (0)6 31 03 40 11
maisonduriz@orange.fr - www.maisonduriz.com - Abierto todos los días, de abril a final de noviembre, de 9:30 a 12:30 y de 14:30 a 18:30. Tienda de productos locales.

9 Reserva natural du Scamandre



Pradera, marisma, rosales y laguna componen aquí una variedad de medios ambientes favorables a la diversidad faunística y florística típica de un humedal mediterráneo.

Route des Iscles - Gallician - Vauvert
Tfno. +33 (0)4 66 73 52 05
contact@camarguegardoise.com
www.camarguegardoise.com - Abierto del martes al sábado, salvo los días festivos. Sendero accesible de 9h a 18h. Boutique 9h-12h30 y 13h30-18h. Reserva para grupos.


10 Casa del caballo Camargue



Descubrir el caballo de raza camargue, su historia, su modo de cría, su implicación en la gestión de los espacios naturales a través una visita guiada a pie en el corazón de la finca Mas de la Cure.

Mas de la Cure, Chemin de Bardouine
Les Saintes-Maries-de-la-Mer (en frente del Castillo d'Avignon) - Tfno. +33 (0)4 90 97 76 37
contact@masdelacure.org
www.maisonduchevalcamargue.com
Visitas guiadas de pago previa reserva todo el año para los grupos (12 personas min) y de abril a septiembre el miércoles y viernes de 10h a 11h45 para individuos.

11 Ponto de vista de las salinas



Un punto de vista único sobre Salin de Giraud que cubre 6 000 hectáreas y produce unas 340 000 toneladas de sal, principalmente para la limpieza de las carreteras. Allí se encuentran las salinas y cristalizadores de sal, vastas parcelas llenas de agua de un bellísimo rosada y, lejos, las « pirámides » de sal apilado auténticas colinas de sal de más de 10 metros de altura.

Carretera de la playa de Piemanson Salin de Giraud.

12 Torre San-Louis



Construida en 1737, este monumento histórico es un faro en actividad. Alberga la oficina de turismo, la mayor colección ornitológica de Camargue, exposiciones temporales y una terraza con unas vistas excepcionales.

Oficina de turismo - Quai Bonnardel - Port-Saint-Louis-du-Rhône - Tfno. +33 (0)4 42 86 01 21
contact@portsaintlouis-tourisme.fr
www.portsaintlouis-tourisme.fr - Abierto desde lunes hasta viernes de 8h30 a 12h y 13h30 a 17h y mas tarde en alta temporada turística. Visita de pago.

13 Maison du Grand Site de France



Este ecomuseo propone un recorrido andando, una exposición permanente sobre los paisajes de Camargue, animaciones, eventos y exposiciones temporales.

Abierto del martes al domingo (excepto días festivos).
Del 1 de febrero al 31 de marzo : de 10:00 a 17:00.
Del 1 de abril al 30 de junio : de 10:00 a 18:00.
Del 1 de julio al 30 de septiembre : de 10:00 a 19:00.
Visita libre o guiada 6€ (completo) / 3€ (reducido).

Descubra la Camargue

Paseos a pie y en bicicleta



El Parque de Camargue le ofrece 14 itinerarios para descubrir su territorio, a pie o en bicicleta, para observar toda la diversidad de los paisajes de Camargue : de los viñedos del norte a las playas del sur, pasando por las praderas húmedas (sansouires) y los pantanos de agua salada. Partiendo de Arles, Saintes-Maries-de-la-Mer o Port-Saint-Louis-du-Rhône, los itinerarios son temáticos de manera de brindar todos los elementos clave para la comprensión de este territorio excepcional.

Carpetas de material informativo en francés, inglés y alemán. En venta en las oficinas de turismo de Arles y Port-Saint-Louis-du-Rhône, en el Museo de Camargue y en los Pantanos de Vigueirat. Puede descargarse de : www.parc-camargue.fr/itineraires.html

Chemins des Parcs


El sitio web www.cheminsdesparcs.fr permite preparar paseos y excursiones a pie, en bicicleta o a caballo en el Parque Natural Regional de camargue y los Otros parques naturales regionales de la Provence Alpes Coste d'Azur. Para realizar una selección se puede hacer usando una búsqueda cartográfica o una búsqueda multicriterio. Cada itinerario se presenta en detalle con información práctica y puntos de interés notables. El sitio está disponible en francés, inglés e italiano. También está disponible una « aplicación » para teléfonos inteligentes.

¿Dónde observar aves ?

Cerca de los 2/3 de las aves que se observan en Europa están presentes en Camargue, lo que la convierte en un lugar muy preciado para los ornitólogos, profesionales o aficionados. Descubra el folleto « Dónde observar aves en el Parque natural regional de Camargue » que presenta 11 sitios adecuados para la observación de aves, y más generalmente de la flora y la fauna de Camargue. Como complemento a la descripción de cada sitio de observación y de las especies que pueden observarse, este folleto pone de relieve actividades en medio de la naturaleza, restaurantes y alojamientos situados en las cercanías de estos sitios y en su mayoría comprometidos con una perspectiva de turismo sostenible.

Folleto en francés y en inglés que se obtiene en las oficinas de turismo y los sitios de descubrimiento del patrimonio natural y cultural, o descargándolo de : www.parc-camargue.fr/ou-observer-les-oiseaux-en-camargue.html

La Reserva de Biosfera



En 1977 la región de Camargue fue reconocida por la UNESCO como « Reserva de biosfera » para el conjunto del delta biogeográfico del Ródano. Esta designación implica la implementación de un proyecto de desarrollo sostenible cuyos resultados son evaluados cada 10 años. Este proyecto está ligado a la conservación de los espacios naturales, al sostenimiento de las actividades humanas desarrolladas en armonía con el medio ambiente, entre ellas el turismo sustentable, y favorece también las acciones de investigación y de sensibilización acerca de la excepcional biodiversidad de Camargue.

Convention de Ramsar



La Francia se adhirió en 1986 a la Convención sobre los Humedales de Importancia Internacional, conocida como la Convención de Ramsar, con el nombre de la ciudad del Irán o fue firmada en 1971. A iniciativa del Fondo de Humedales para el Futuro tiene por objeto catalizar las actividades relativas a los humedales, en curso o previstas en la región, o complementar las iniciativas existentes de formación y educación relacionada con humedales. Los humedales, uno de los ecosistemas más diversos y productivos, siguen degradados y transformados para otros usos. El Parque Natural Regional de camargue goza del sello de reconocimiento internacional Ramsar, que destaca la necesidad de preservar sus características ecológicas y sus riquezas mediante el uso racional de los recursos.

El Parque Natural Regional de Camargue celebra sus 50 años.



El 25 de septiembre 1970, un decreto del Primer Ministro, Jacques Chaban Delmas, instituyó el Parque Natural Regional de Camargue.

Desde hace 50 años los habitantes, profesionales del turismo, comunidades y asociaciones del Parque trabajan para preservar y desarrollar el territorio de Camargue en sus propias áreas: agua, biodiversidad, planificación espacial, patrimonio, agricultura, educación y turismo sostenible.

Para celebrar sus 50 años, el Parque Natural Regional de Camargue propone durante todo el año 2020 diferentes acciones organizadas con sus habitantes, socios locales, nacionales e internacionales. El momento más importante será en la fecha del aniversario del parque donde invitaremos al público a encontrarnos el fin de semana del 26 y 27 de septiembre para celebrar juntos el cincuentenario del parque.

Un programa sostenido por la Region Sud Provence Alpes Côte d'Azur.

Acceda a la página web del Parque : www.parc-camargue.fr