Atlas Cartographique

DOCOB NATURA 2000

« Petit Rhône » FR9101405

Données générales

Habitats et espèces d'intérêt communautaire

Proposition d'extension du périmètre du SIC "Petit Rhône"

Atlas Cartographique du Docob Natura 2000 « Petit Rhône » FR9101405 - Juin 2015

Photographie, page de couverture
Ripisylve du petit rhône - PNR de Camargue

Cartes constituant l'atlas cartographique

Données générales :

Carte 1 : Limites actuelles du périmètre du site « Petit Rhône » et des sites Natura 2000 voisins
Carte 2 : Périmètre du site Natura 2000 « Petit Rhône »
Carte 3 : Communes concernées par le site Natura 2000 « Petit Rhône »
Carte 4 : Périmètres de protection
Carte 5 : Carte du prévisionnel des travaux sur le Rhône au sud de Beaucaire-Tarascon
Carte 6 : Vue d'ensemble de la localisation des digues de protection contre les risques d'inondation

Habitats et espèces d'intérêt communautaire :

Carte 7 : Habitats naturels propices aux espèces
Carte 8 : Carte de l'effort de pêche
Carte 9 : Observations à échelle du site, de cistudes et de castors
Carte 10 : Secteur n°1 de navigation et de mise à l'eau SIC 9101405 « Petit Rhône »
Carte 11 : Secteur n°2 de navigation et de mise à l'eau SIC 9101405 « Petit Rhône »
Carte 12 : Secteur n°3 de navigation et de mise à l'eau SIC 9101405 « Petit Rhône »

Pour une lisibilité cartographique plus précise, le site « Petit Rhône » est découpé en 6 secteurs bien distincts.

Carte 13 (**atlas 1.01**) : Observation de Cistude d'Europe → *secteur 1*
Carte 14 (**atlas 1.02**) : Observation de Cistude d'Europe → *secteur 2*
Carte 15 (**atlas 1.03**) : Observation de Cistude d'Europe → *secteur 3*
Carte 16 (**atlas 1.04**) : Observation de Cistude d'Europe → *secteur 4*
Carte 17 (**atlas 1.05**) : Observation de Cistude d'Europe → *secteur 5*
Carte 18 (**atlas 1.06**) : Observation de Cistude d'Europe → *secteur 6*

Carte 19 (**atlas 2.01**) : Indices de présence du Castor d'Europe → *secteur 1*
Carte 20 (**atlas 2.02**) : Indices de présence du Castor d'Europe → *secteur 2*
Carte 21 (**atlas 2.03**) : Indices de présence du Castor d'Europe → *secteur 3*
Carte 22 (**atlas 2.04**) : Indices de présence du Castor d'Europe → *secteur 4*
Carte 23 (**atlas 2.05**) : Indices de présence du Castor d'Europe → *secteur 5*
Carte 24 (**atlas 2.06**) : Indices de présence du Castor d'Europe → *secteur 6*

Carte 25 (**atlas 3.01**) : Digues et ségonaux du Petit Rhône → *secteur 1*
Carte 26 (**atlas 3.02**) : Digues et ségonaux du Petit Rhône → *secteur 2*
Carte 27 (**atlas 3.03**) : Digues et ségonaux du Petit Rhône → *secteur 3*
Carte 28 (**atlas 3.04**) : Digues et ségonaux du Petit Rhône → *secteur 4*
Carte 29 (**atlas 3.05**) : Digues et ségonaux du Petit Rhône → *secteur 5*
Carte 30 (**atlas 3.06**) : Digues et ségonaux du Petit Rhône → *secteur 6*

Proposition d'extension du Périmètre du SIC « Petit Rhône » :

Carte 31 : Zone d'étude d'une extension du site Natura 2000 « Petit Rhône » - *Partie Nord*

Carte 32 : Zone d'étude d'une extension du site Natura 2000 « Petit Rhône » - *Partie Centre*

Carte 33 : Zone d'étude d'une extension du site Natura 2000 « Petit Rhône » - *Partie Sud*

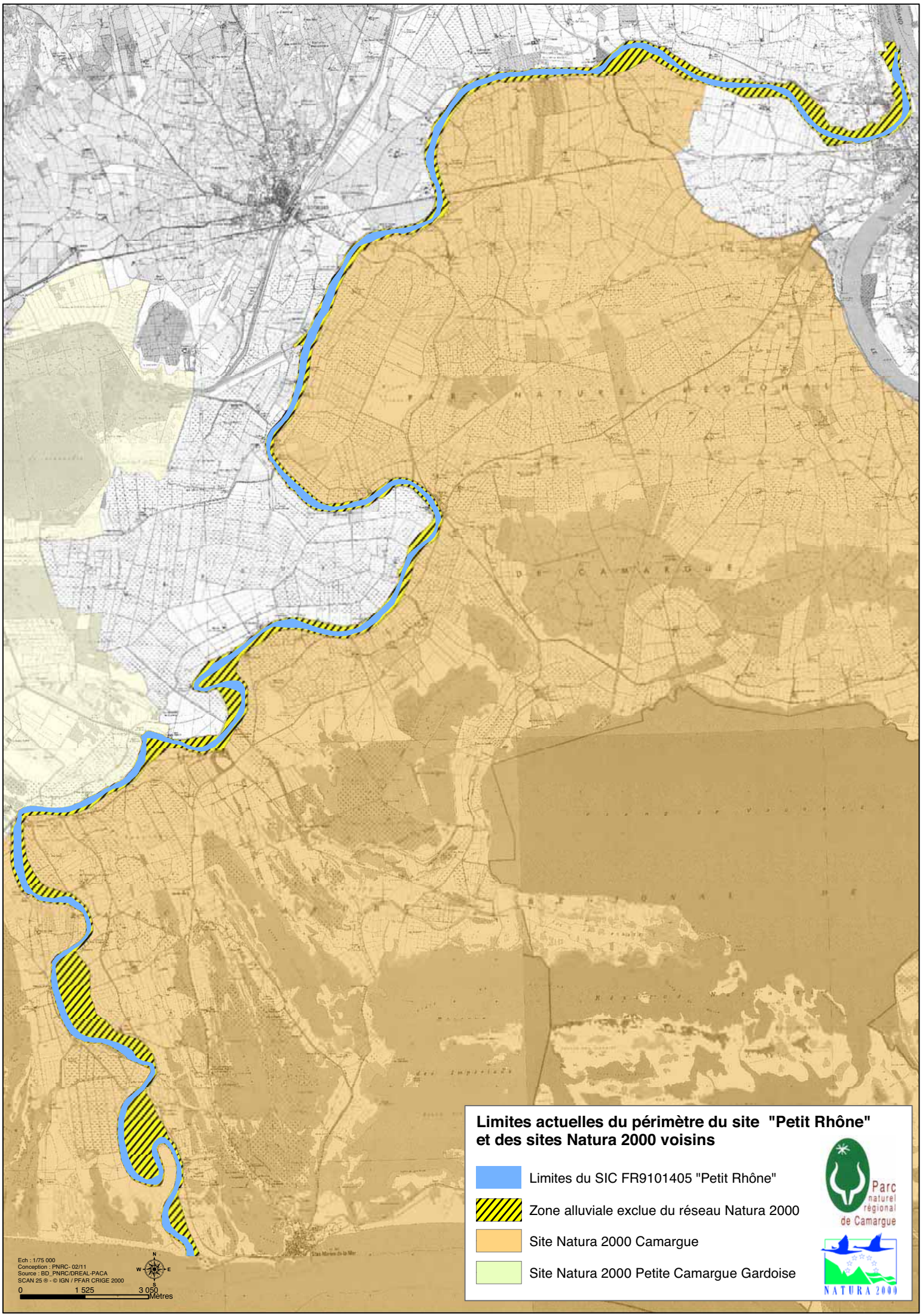
Limites actuelles du périmètre du site "Petit Rhône"
et des sites Natura 2000 voisins
Limites du SIC FR9101405 "Petit Rhône"
Zone alluviale exclue du réseau Natura 2000
Site Natura 2000 Camargue
Site Natura 2000 Petite Camargue Gardoise
Parc naturel régional de Camargue
NATURA 2000
Ech : 1/75 000
Conception : PNRC- 02/11
Source : BD_PNRC/DREAL-PACA
SCAN 25 ® - © IGN / PFAR CRIGE 2000
0
1 525
3 050
Mètres
N
S
E
W

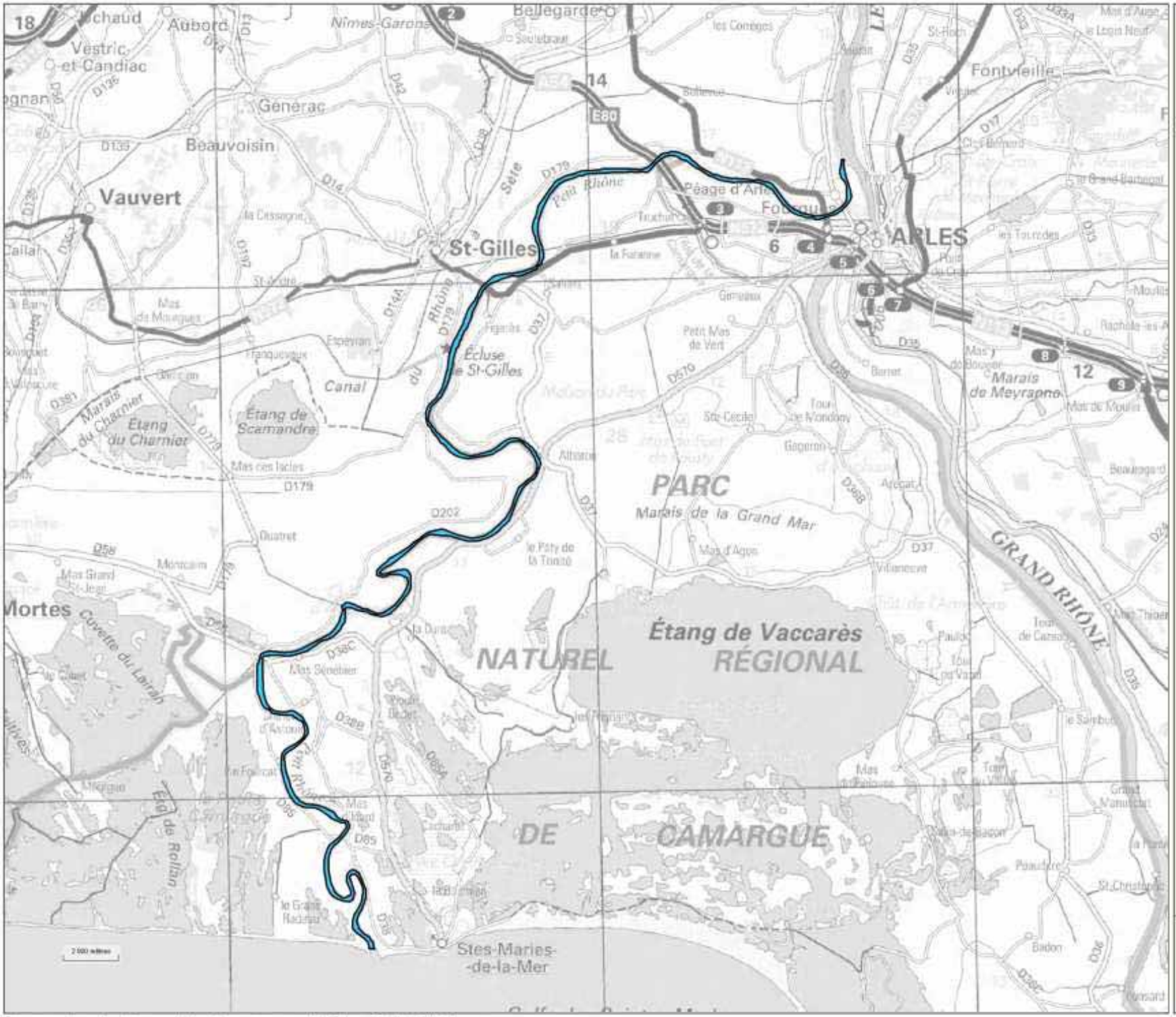

Parc naturel régional de Camargue

Territoire du Parc naturel régional de Camargue

Périmètre du site Natura 2000 Petit Rhône

Legende :

petit_r

Date : 16/10/2013

Sources : SCAN ®- © IGN / PFAR CRIGE 2000

BaseDeDonnees® - ©IGN PFAR 2007-2013

Utilisateur : dami laura

Utilisation à des fins commerciales interdites

Echelle : 1/129079

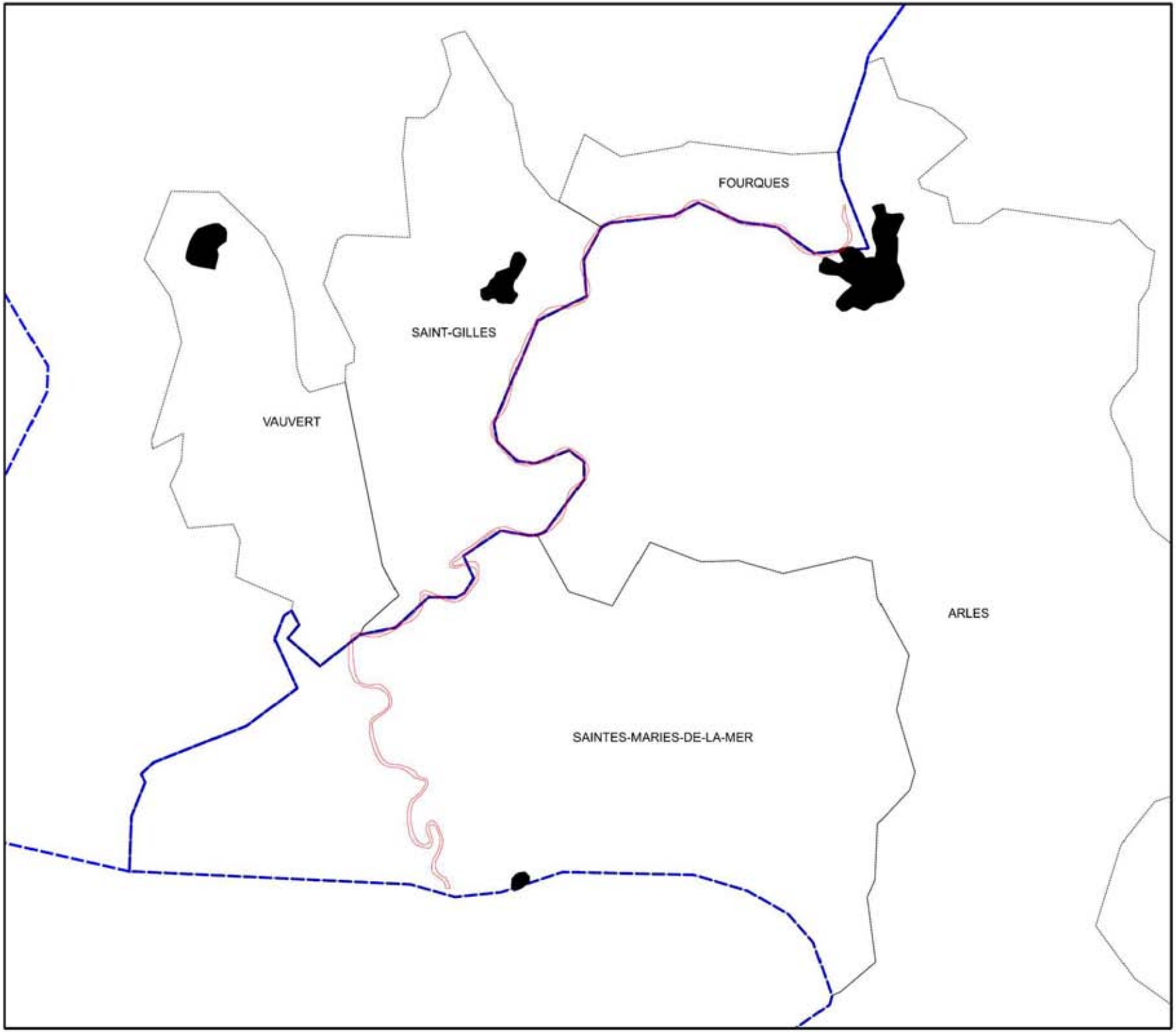

Document d'objectifs NATURA 2000
du site SIC FR 9101405
"Petit Rhône"
- Poissons et habitats -

Communes concernées par le site Natura 2000 Petit-Rhône

LEGENDE :

- Périmètre du site Natura 2000
- Limites départementales et régionales
- Limites communales
- Zones urbaines

0 2500 5000 m

Echelle : 1:150000

N

Conception : R. Moreau
Sources : IGN (©2004), PNRC, Tour du Vallat, Symadrem, SIALIS, R. Moreau, AMRM

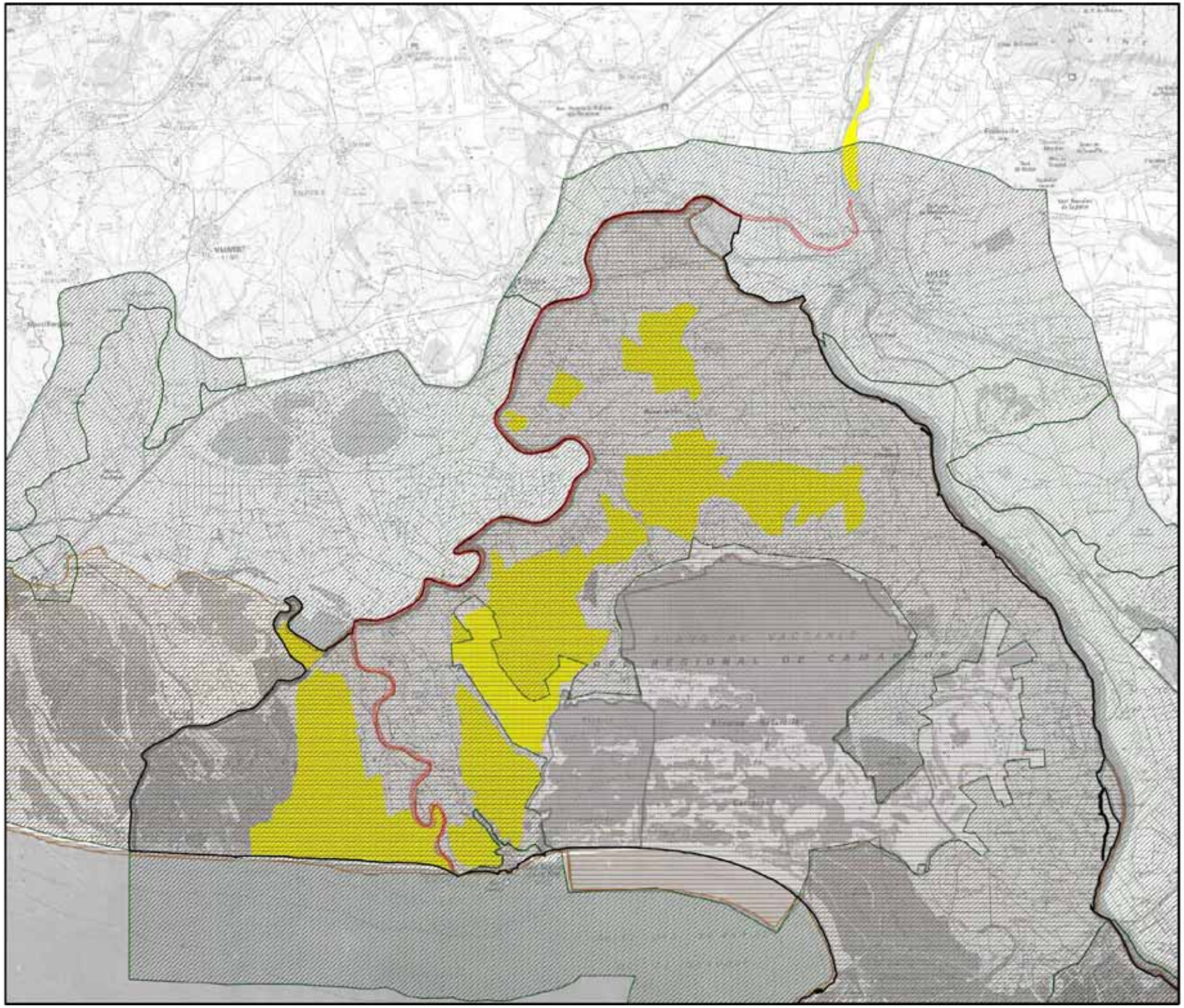

Document d'objectifs NATURA 2000
du site SIC FR 9101405
"Petit Rhône"
- Poissons et habitats -

Périmètres de protection

LEGENDE :

Périmètre du site Natura 2000

Périmètres incluant le site :

- ZNIEFF de type II
- Zone humide protégée (site Ramsar)
- ZICO
- Réserve de Biosphre (site MAB)

Périmètres proches du site :

- ZNIEFF de type I

0 2500 5000 m

Echelle : 1:150000

N

Conception : R. Moreau
Sources : IGN (scan100, ©2004), PNRC, Tour du Valat, Symadrem, SIALIS, R. Moreau, AMRM

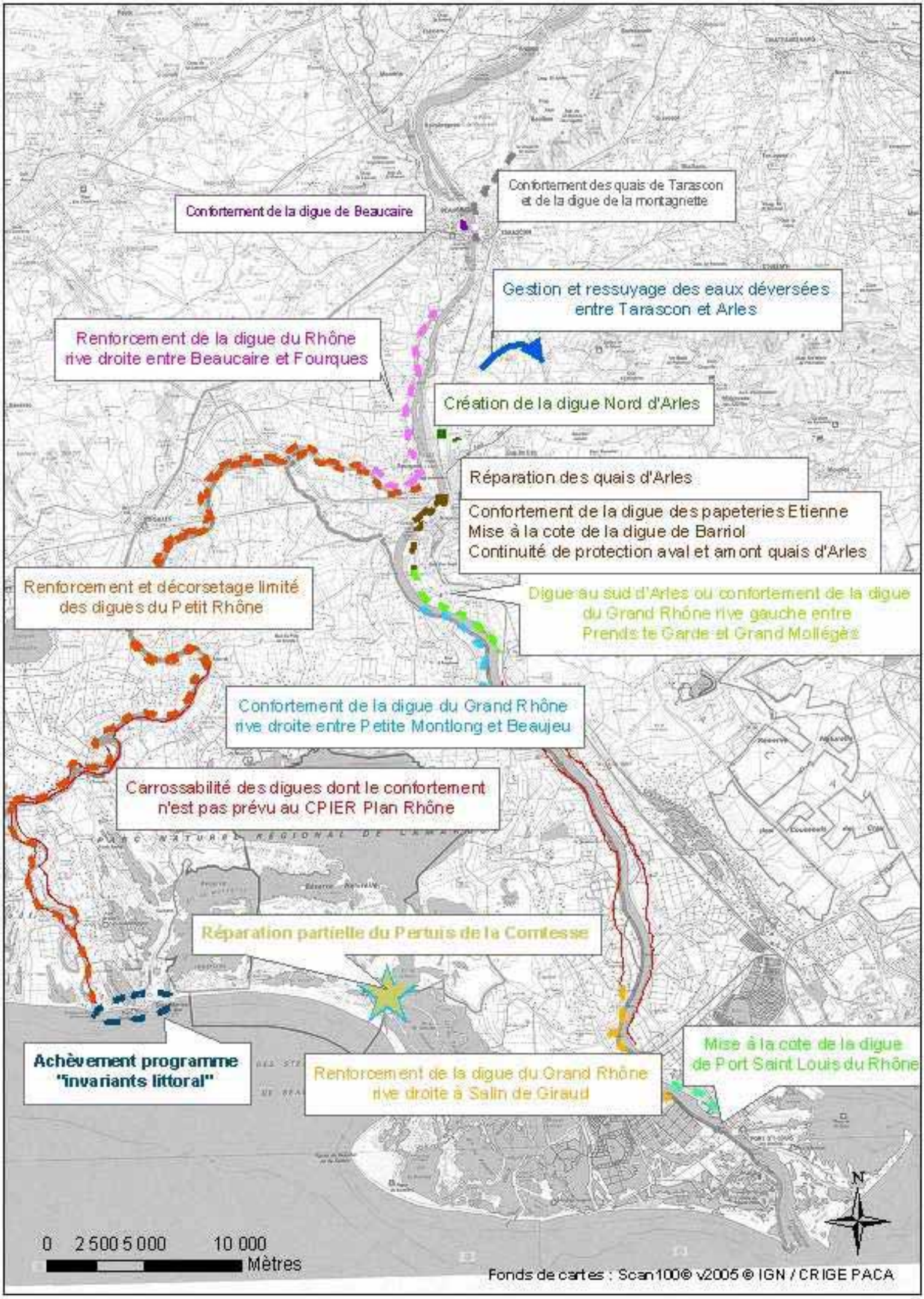
Confortement des quais de Tarascon et de la digue de la montagnette
Confortement de la digue de Beaucaire
Gestion et ressuyage des eaux déversées entre Tarascon et Arles
Renforcement de la digue du Rhône rive droite entre Beaucaire et Fourques
Création de la digue Nord d'Arles
Réparation des quais d'Arles
Confortement de la digue des papeteries Etienne
Mise à la cote de la digue de Barriol
Continuité de protection aval et amont quais d'Arles
Renforcement et décorsetage limité des digues du Petit Rhône
Digue au sud d'Arles ou confortement de la digue du Grand Rhône rive gauche entre Prends te Garde et Grand Mollégès
Confortement de la digue du Grand Rhône rive droite entre Petite Montlong et Beaujeu
Carrossabilité des digues dont le confortement n'est pas prévu au CPIER Plan Rhône
Réparation partielle du Pertuis de la Comtesse
Achèvement programme "invariants littoral"
Renforcement de la digue du Grand Rhône rive droite à Salin de Giraud
Mise à la cote de la digue de Port Saint Louis du Rhône
N
0 2 500 5 000 10 000
Mètres
Fonds de cartes : Scan100© v2005 © IGN / CRIGE PACA

Document d'objectifs NATURA 2000
du site SIC FR 9101405
"Petit Rhône"
- Poissons et habitats -

Vue d'ensemble de la localisation des digues de protection contre le risque inondation

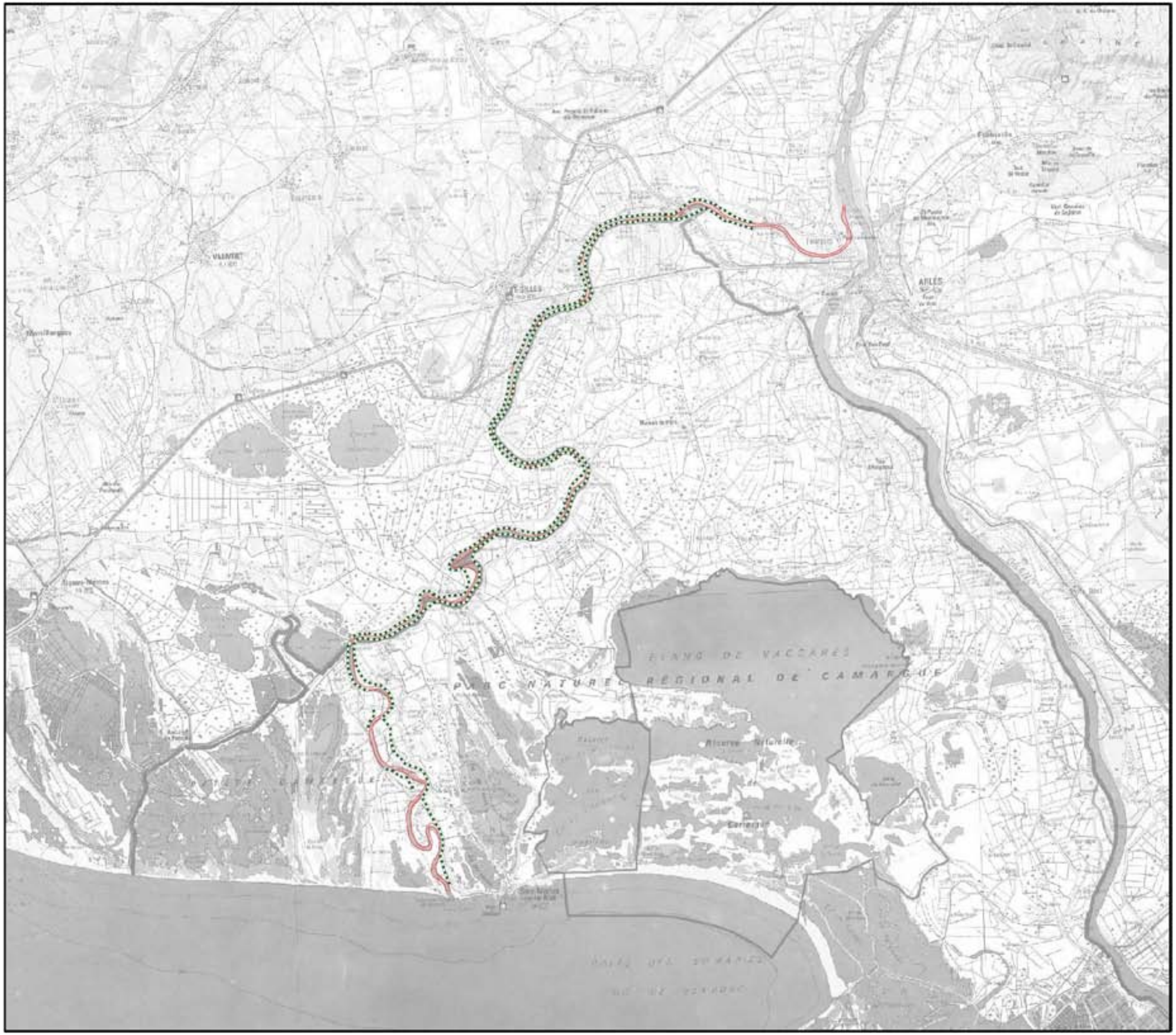

LEGENDE :

Périmètre du site Natura 2000

Digues

0 2500 5000 m

Echelle : 1:150000

N

Conception : R. Moreau
Sources : IGN (scan100, ©2004), PNRC, Tour du Valat, Symadrem, SIALIS, R. Moreau, AMRM

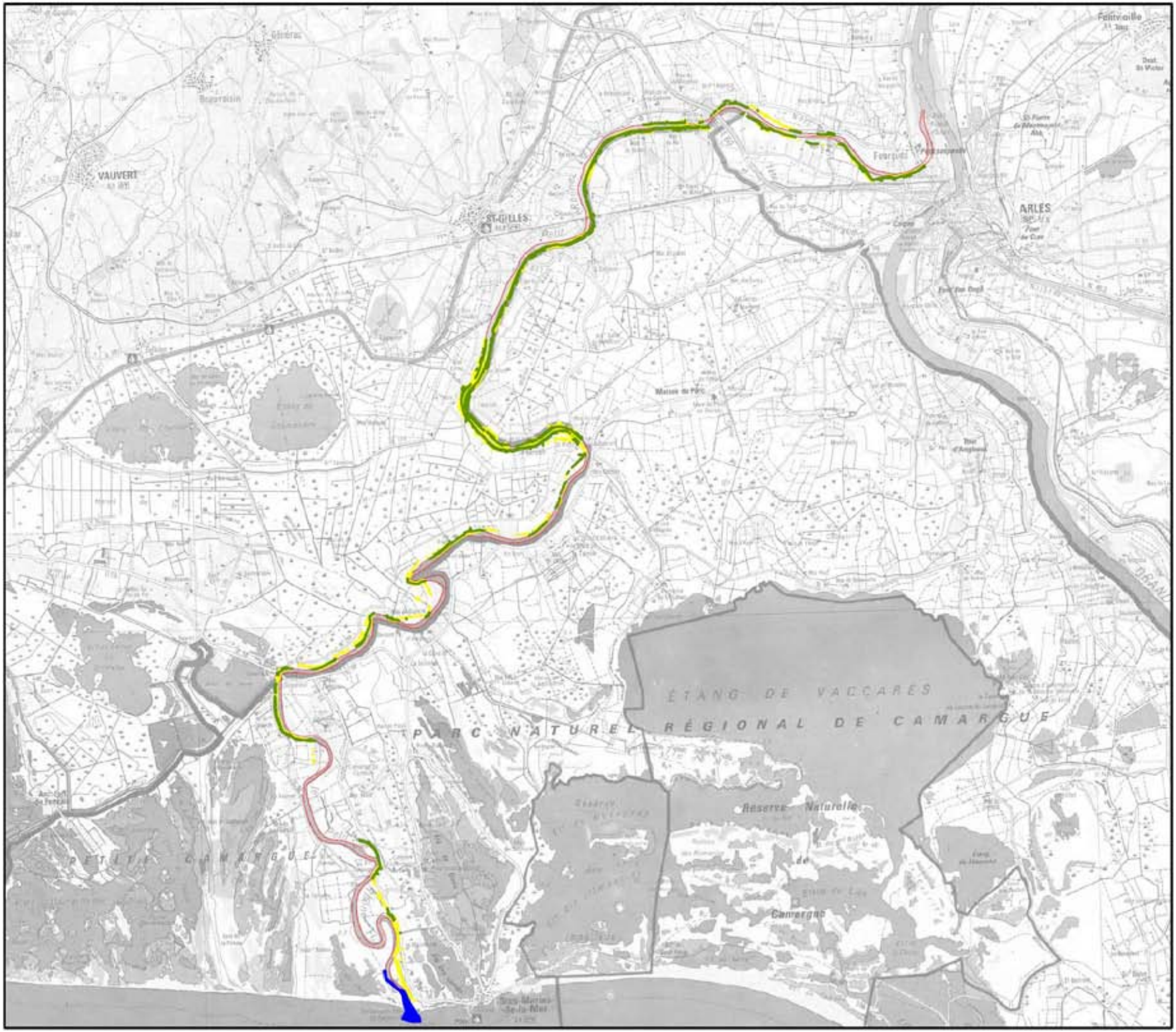

Document d'objectifs NATURA 2000
du site SIC FR 9101405
"Petit Rhône"
- Poissons et habitats -

Habitats naturels propices aux espèces

LEGENDE :

Périmètre du site Natura 2000

Habitats propices à la faune piscicole

Estuaires (1130)

Habitats propices au castor

Forêts alluviales (92A0 et 91F0)

Habitats propices à la cistude

Vasières (dont 1310)

0 2000 4000 m

Echelle : 1:115000

N

Conception : R. Moreau
Sources : IGN (scan100, ©2004), PNRC, Tour du Valat, Symadrem, SIALIS, R. Moreau, AMRM

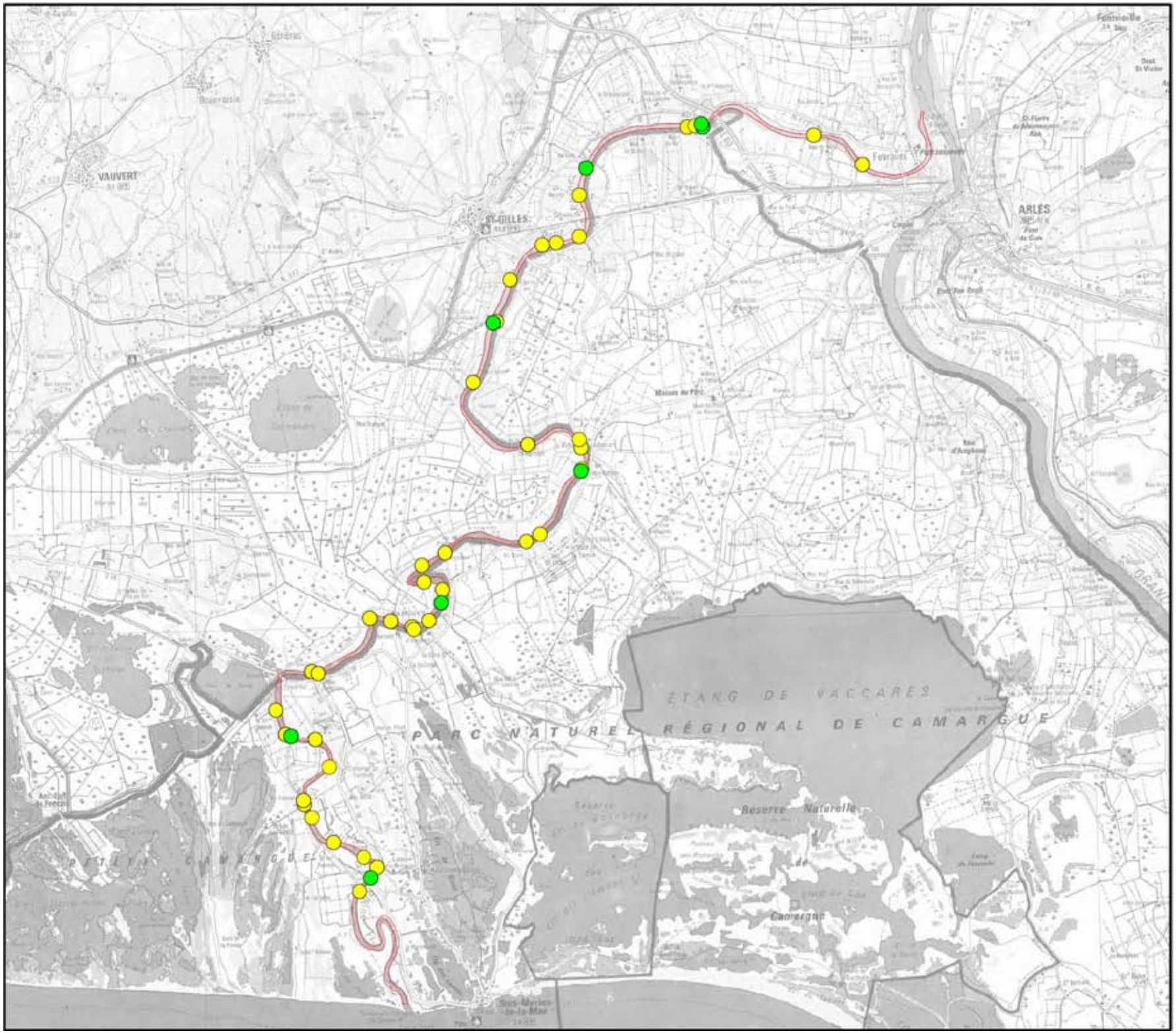

Document d'objectifs NATURA 2000
du site SIC FR 9101405
"Petit Rhône"
- Poissons et habitats -

Carte de l'effort de pêche

LEGENDE :

Périmètre du site Natura 2000

Stations péchées

- Sialis
- ARALEP

0 2000 4000 m

Echelle : 1:115000

N

Conception : R. Moreau
Sources : IGN (scan100, ©2004), PNRC, Tour du Vallat, Symadrem, SIALIS, R. Moreau, AMRM

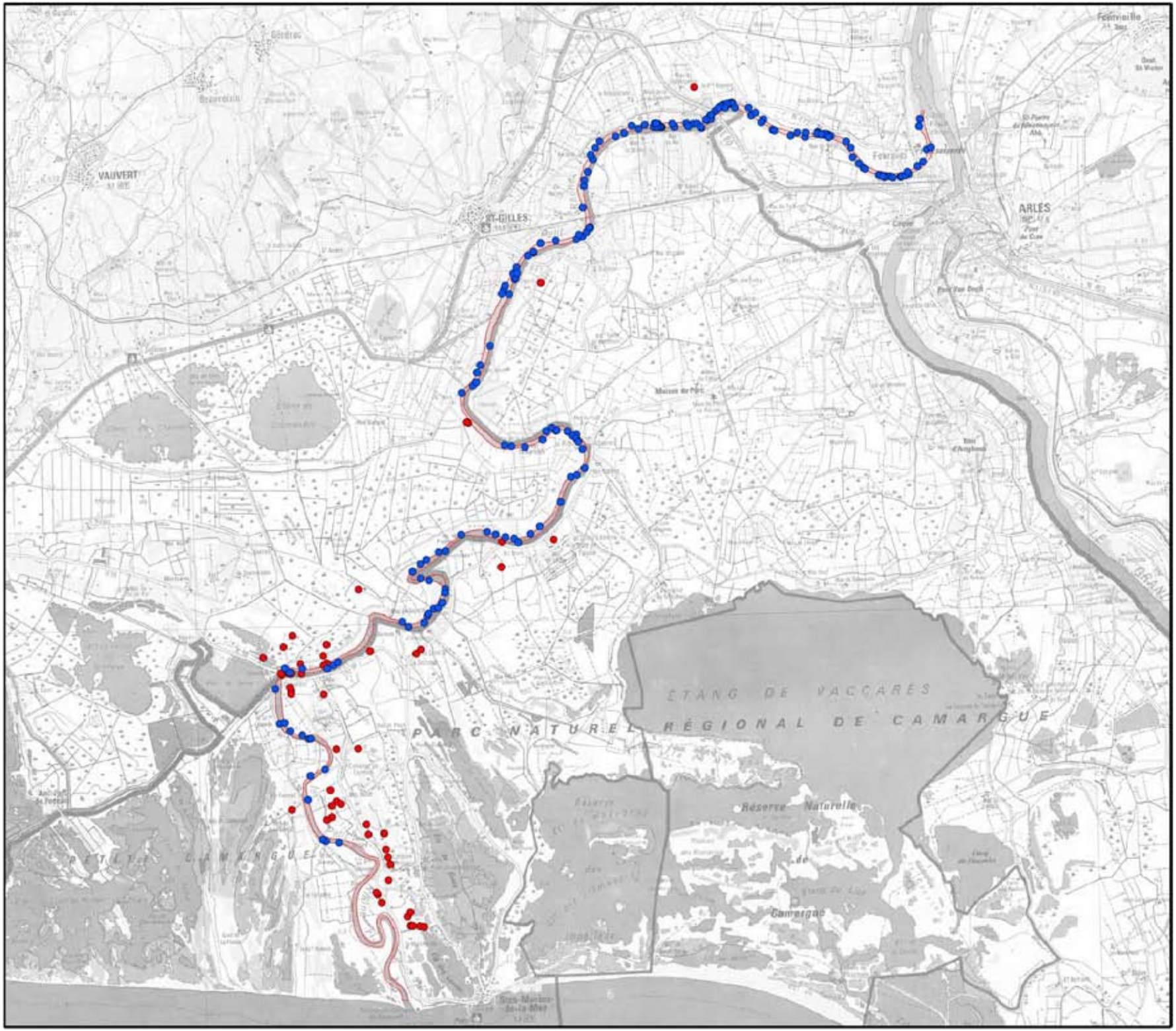

Document d'objectifs NATURA 2000
du site SIC FR 9101405
"Petit Rhône"
- Poissons et habitats -

Observations, à l'échelle du site, de cistudes et de castors

LEGENDE :

Périmètre du site Natura 2000

Observations de :

- Cistude d'Europe
- Castor d'Europe

0 2000 4000 m

Echelle : 1:115000

N

Conception : R. Moreau
Sources : IGN (scan100, ©2004), PNRC, Tour du Vallat, Symadrem, SIALIS, R. Moreau, AMRM

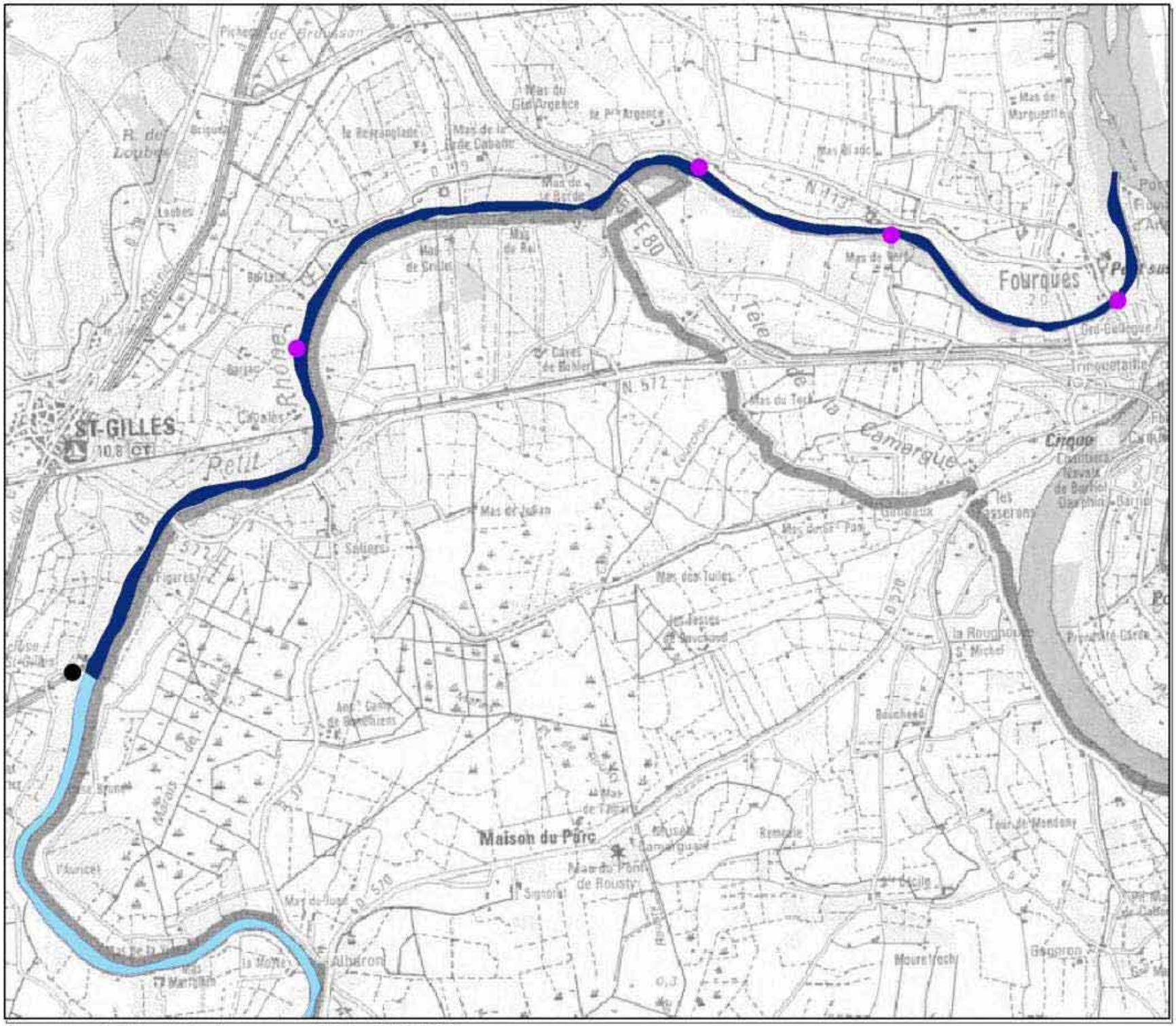

Parc naturel régional de Camarque

Territoire du
Parc naturel régional de Camarque

Cartographies des secteurs de navigation et de mise à l'eau SIC FR9101405 "Petit Rhône"

Ports et point de mise à l'eau

- Bac du Sauvage
- Petit port de plaisance
- Ponton du TIKI
- Port Dromar
- Ponton ou mise à l'eau individuelle
- Prise d'eau du Canal du Rhône à Sète

Navigation

- Secteur de navigation commerciale
- Secteur de navigation de plaisance

Ech : 1/55 000
Conception : PNRC-FRA / Février 2014
Source : BD_PNRC/DREAL PACA
SCAN 100© - ©IGN - PFAR CRIGE PACA 2000

1 500 750 0 1 500 Mètres

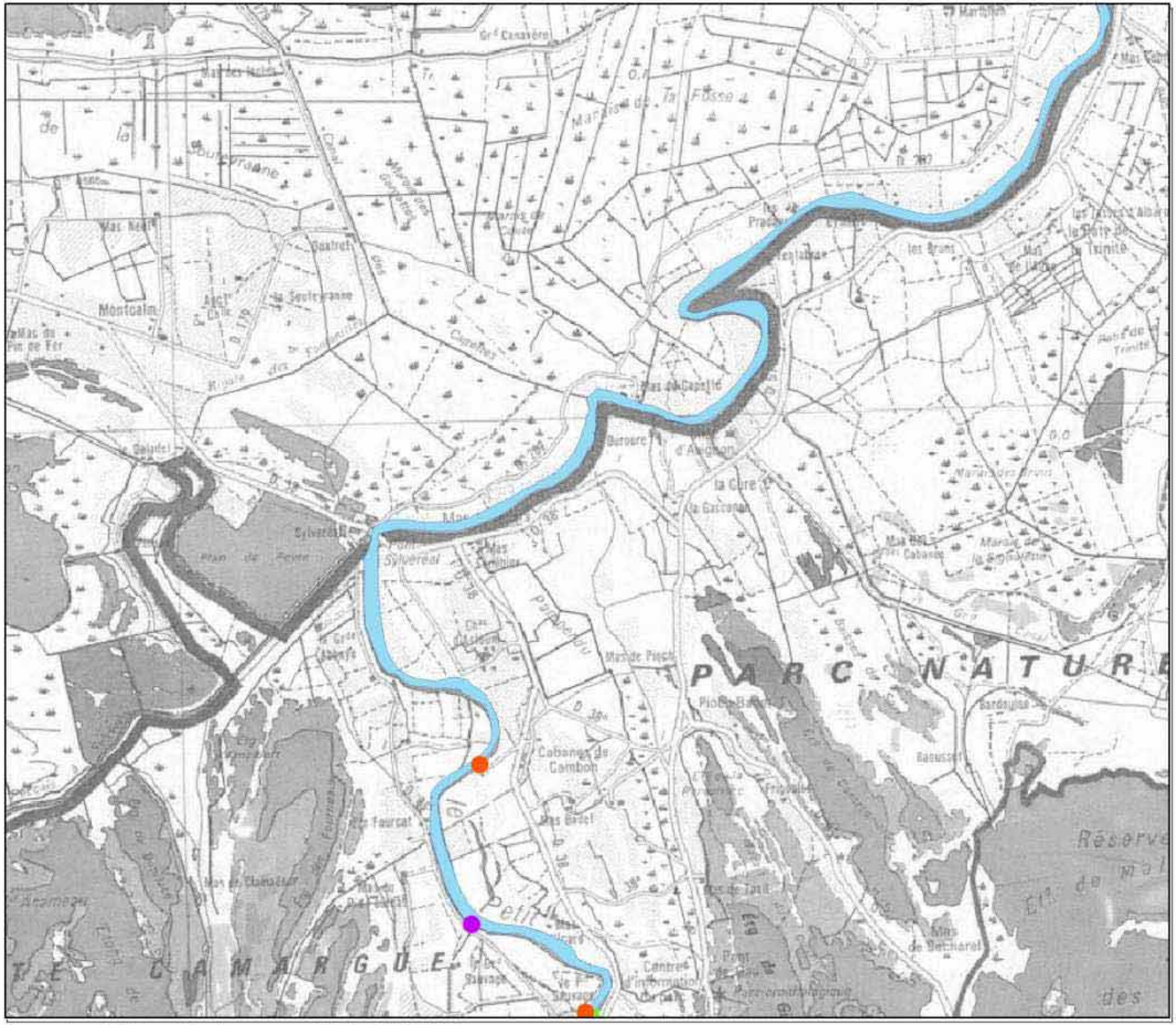

Parc naturel régional de Camargue

Territoire du
Parc naturel régional de Camargue

Cartographies des secteurs de navigation et de mise à l'eau SIC FR9101405 "Petit Rhône"

Ports et point de mise à l'eau

- Bac du Sauvage
- Petit port de plaisance
- Ponton du TIKI
- Port Dromar
- Ponton ou mise à l'eau individuelle
- Prise d'eau du Canal du Rhône à Sète

Navigation

- Secteur de navigation commerciale
- Secteur de navigation de plaisance

Ech : 1/55 000
Conception : PNRC-FRA / Février 2014
Source : BD_PNRC/DREAL PACA
SCAN 100® - ©IGN - PFAR CRIGE PACA 2000

1 490 745 0 1 490 Mètres

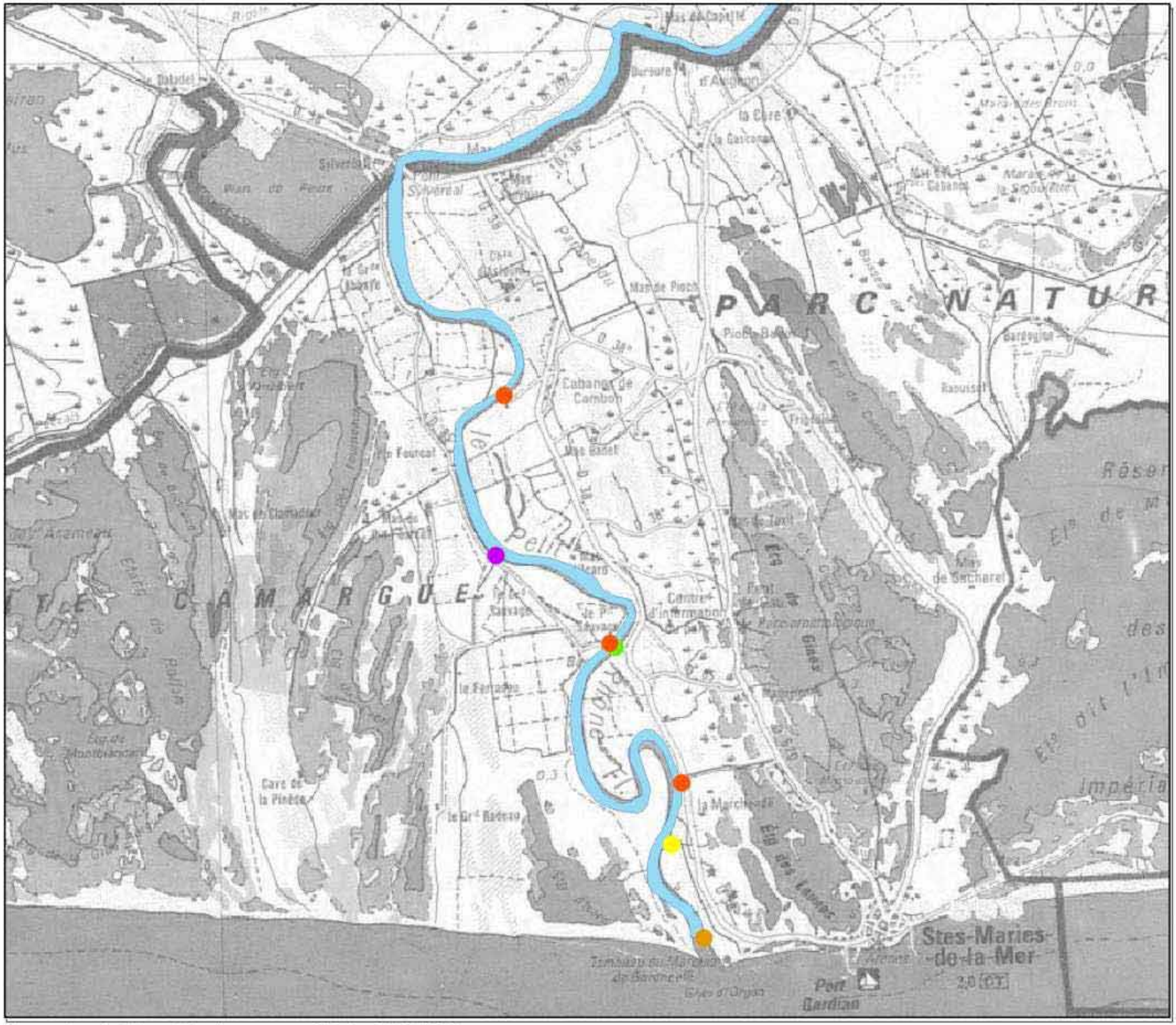

Territoire du
Parc naturel régional de Camargue

Cartographies des secteurs de navigation et de mise à l'eau SIC FR9101405 "Petit Rhône"

Ports et point de mise à l'eau

- Bac du Sauvage
- Petit port de plaisance
- Ponton du TIKI
- Port Dromar
- Ponton ou mise à l'eau individuelle
- Prise d'eau du Canal du Rhône à Sète

Navigation

- Secteur de navigation commerciale
- Secteur de navigation de plaisance

Ech : 1/55 000
Conception : PNRC-FRA / Février 2014
Source : BD_PNRC/DREAL PACA
SCAN 100© - ©IGN - PFAR CRIGE PACA 2000

1 490 745 0 1 490 Mètres

Document d'Objectifs NATURA 2000
du site SIC FR 9101405 "Petit Rhône"
- Poissons et habitats -

Cistude d'Europe

Atlas 1.01

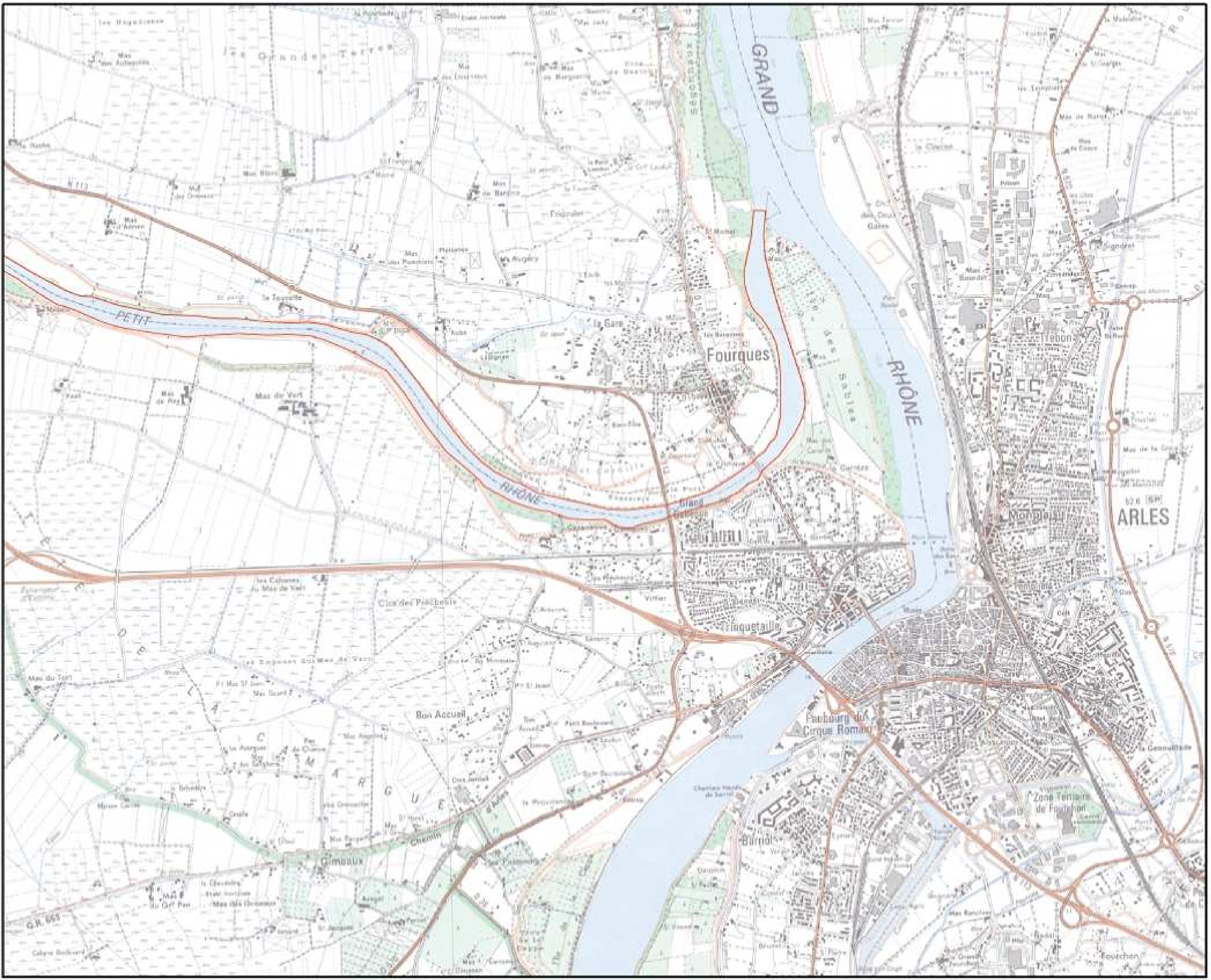

LEGENDE :

- Périmètre du site Natura 2000
- Observation de Cistude d'Europe

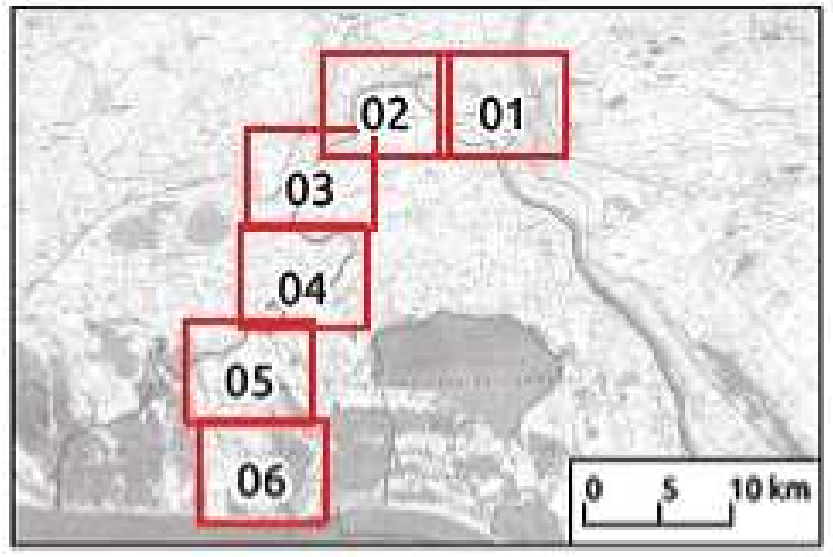

0 500 1000 m.

Echelle : 1:25000

N

Conception : R. Moreau (2011)
Sources : PNRC, Tour du Valat, Symadrem, SIALIS, R. Moreau, AMRM, IGN (Scan25 ®-© IGN / PFAR CRIGE 2000)

Document d'Objectifs NATURA 2000
du site SIC FR 9101405 "Petit Rhône"
- Poissons et habitats -

Cistude d'Europe

Atlas 1.02

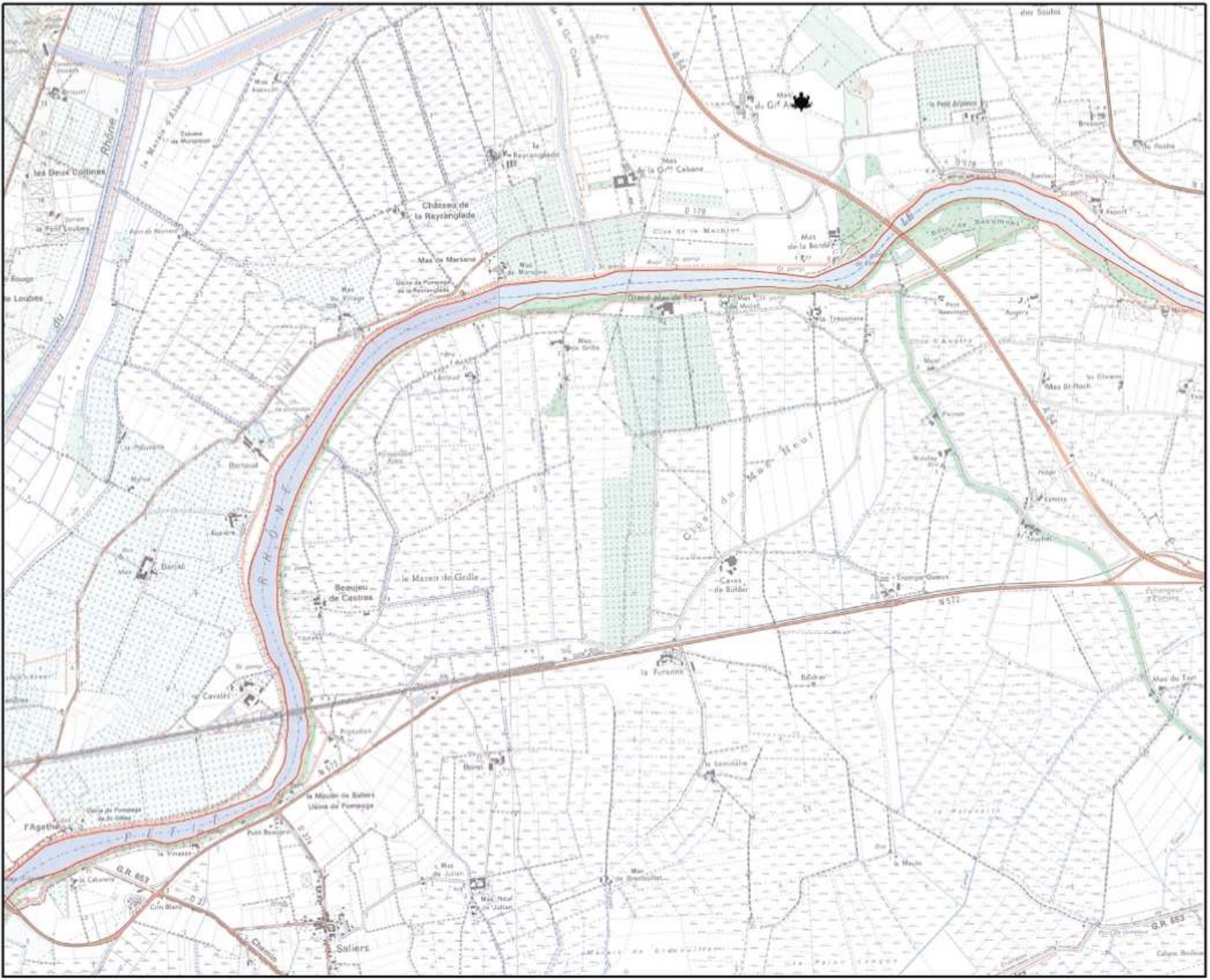

LEGENDE :

- Périmètre du site Natura 2000
- Observation de Cistude d'Europe

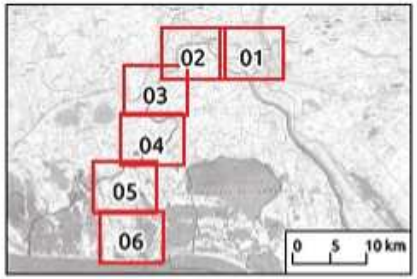

0 500 1000 m.

Echelle : 1:25000

N

Conception : R. Moreau (2011)
Sources : PNRC, Tour du Vallat, Symadrem, SIALIS, R. Moreau, AMRM, IGN (Scan25 ®-© IGN / PFAR CRIGE 2000)

Cistude d'Europe

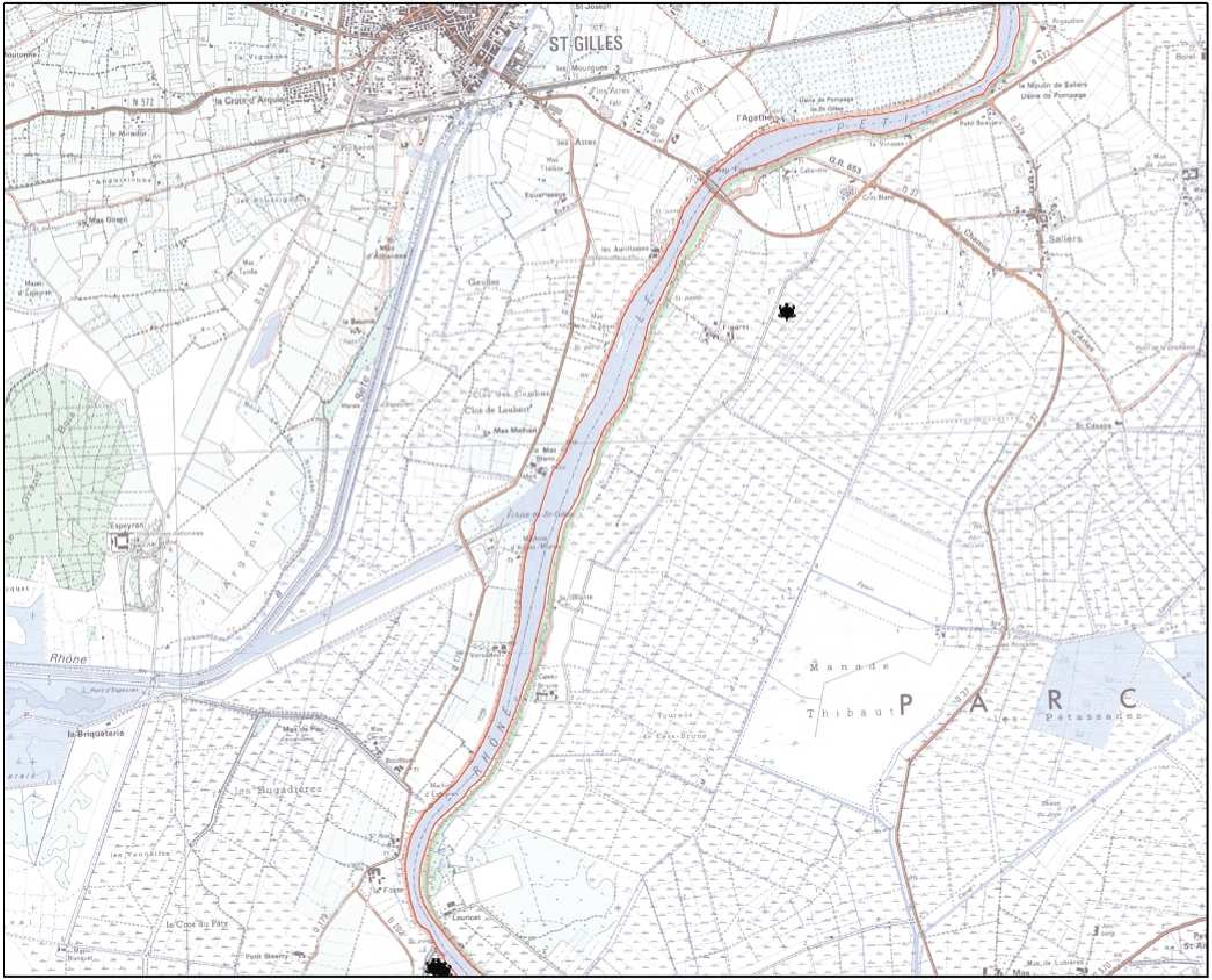

LEGENDE :

- Périmètre du site Natura 2000
- Observation de Cistude d'Europe

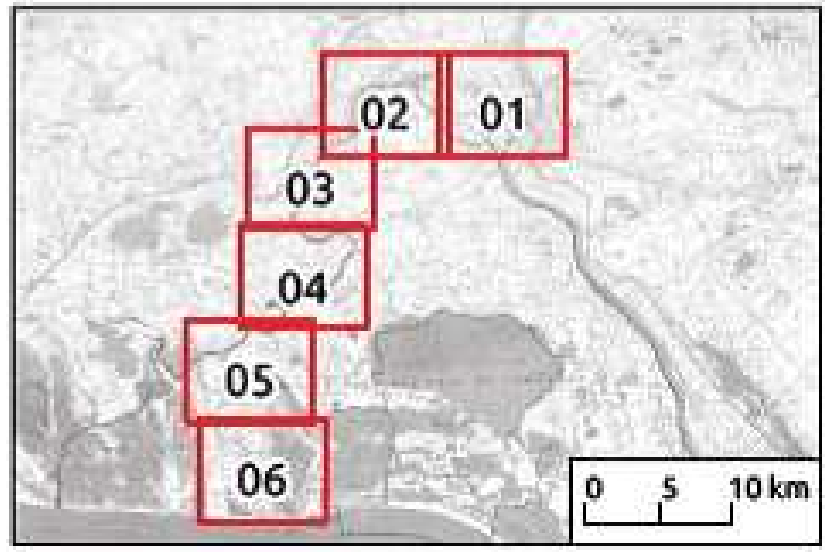

0 500 1000 m.

Echelle : 1:25000

N

Conception : R. Moreau (2011)
Sources : PNRC, Tour du Vallat, Symadrem, SIALIS, R. Moreau, AMRM, IGN (Scan25 ®-© IGN / PFAR CRIGE 2000)

Cistude d'Europe

Atlas 1.04

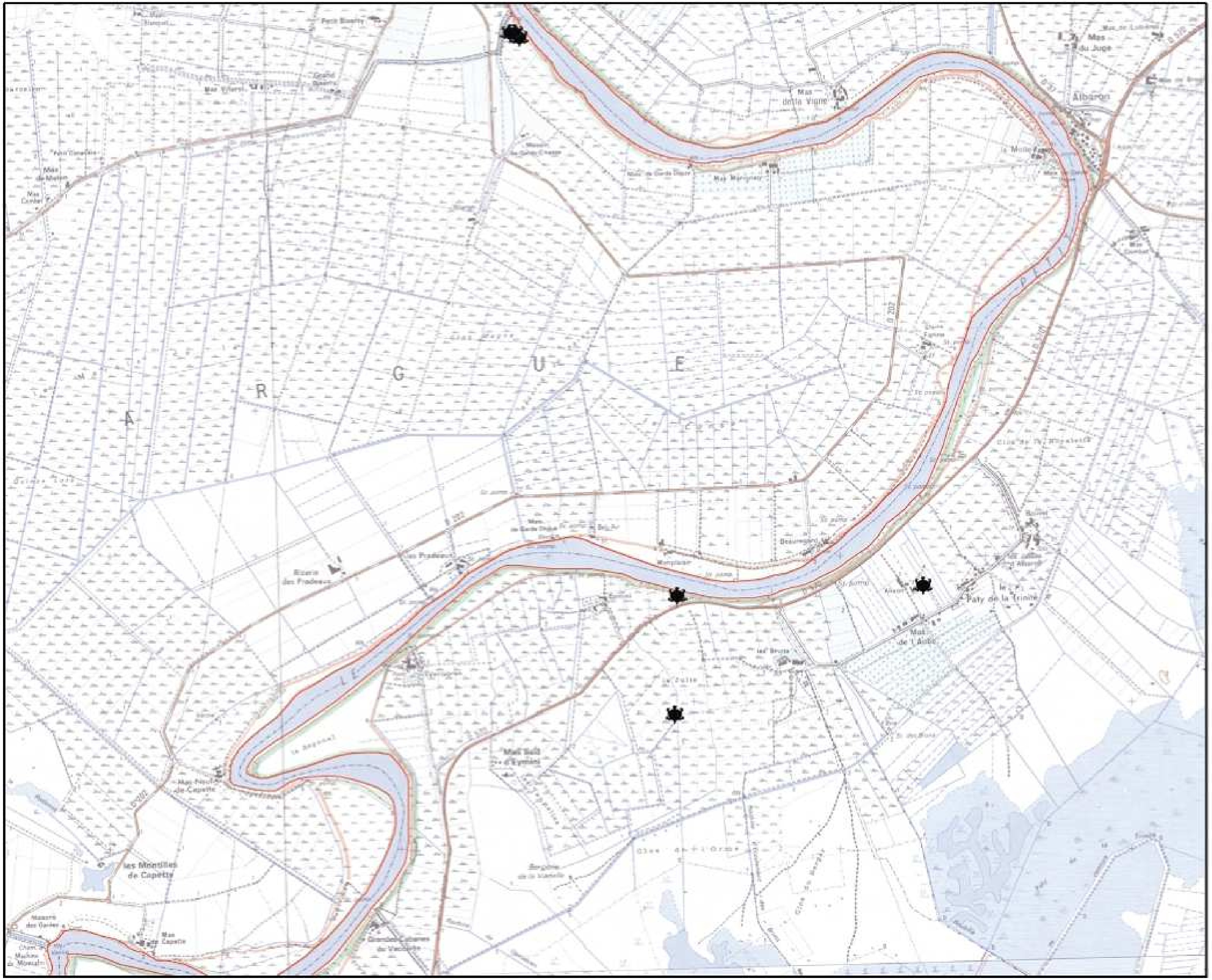

LEGENDE :

- Périmètre du site Natura 2000
- Observation de Cistude d'Europe

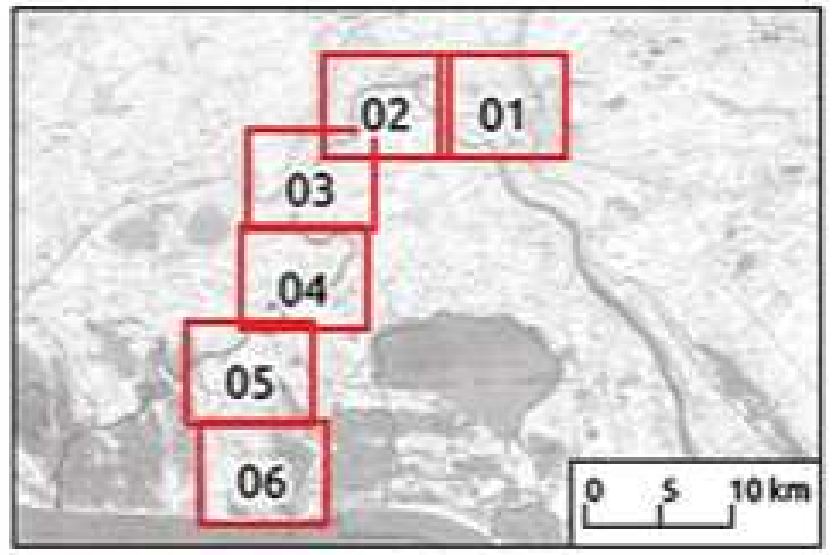

0 500 1000 m.

Echelle : 1:25000

N

Conception : R. Moreau (2011)
Sources : PNRC, Tour du Valat, Symadrem, SIALIS, R. Moreau, AMRM, IGN (Scan25 ®-© IGN / PFAR CRIGE 2000)

Document d'Objectifs NATURA 2000
du site SIC FR 9101405 "Petit Rhône"
- Poissons et habitats -

Cistude d'Europe

Atlas 1.05

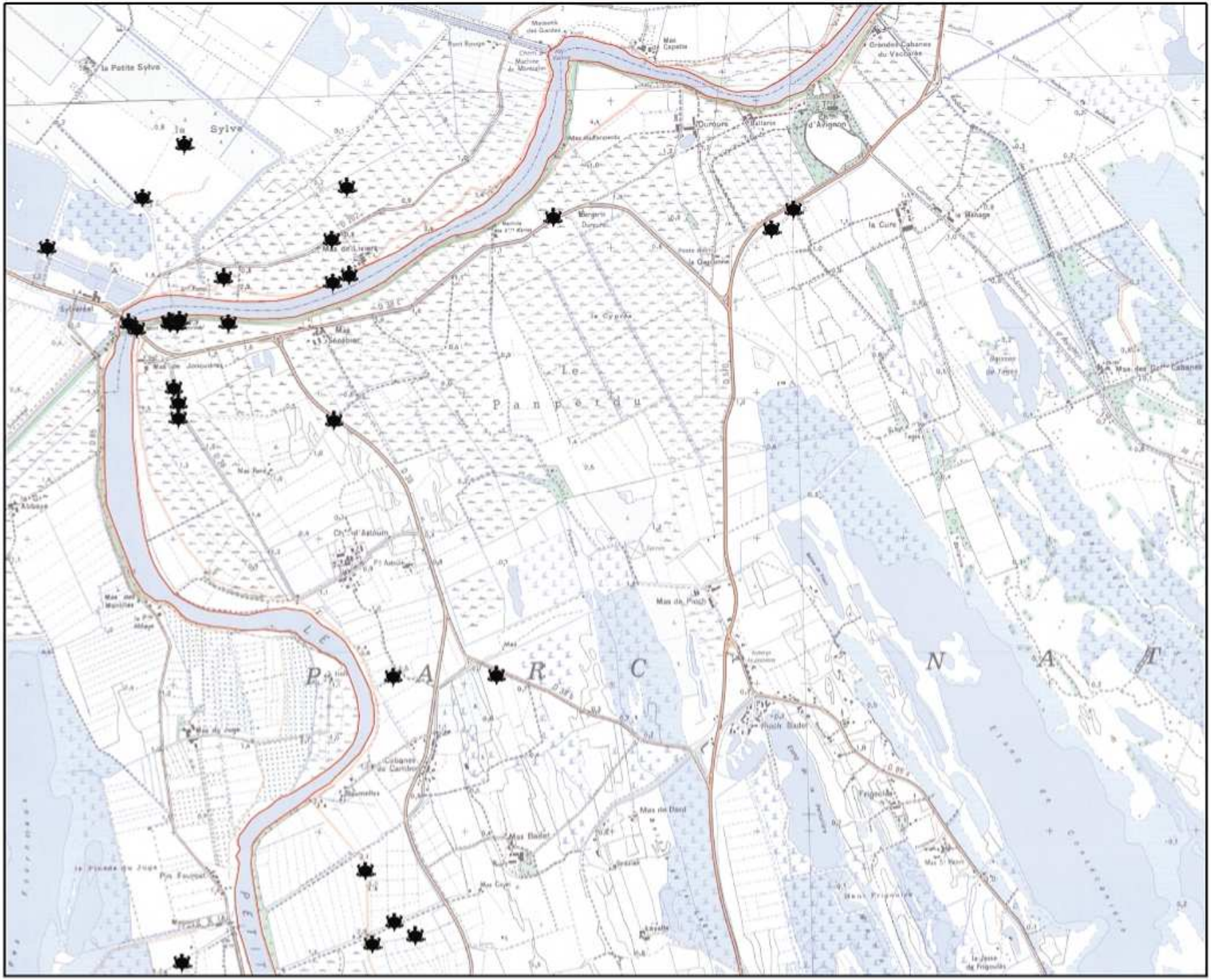

LEGENDE :

- Périmètre du site Natura 2000
- Observation de Cistude d'Europe

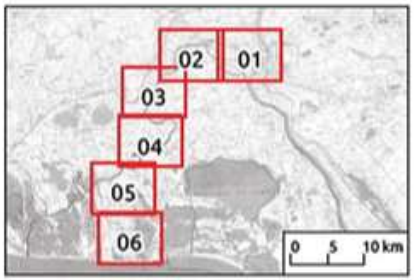

0 500 1000 m.

Echelle : 1:25000

Conception : R. Moreau (2011)
Sources : PNRC, Tour du Vallat, Symadrem, SIALIS, R. Moreau, AMRM, IGN (Scan25 ®-© IGN / PFAR CRIGE 2000)

Document d'Objectifs NATURA 2000
du site SIC FR 9101405 "Petit Rhône"
- Poissons et habitats -

Cistude d'Europe

Atlas 1.06

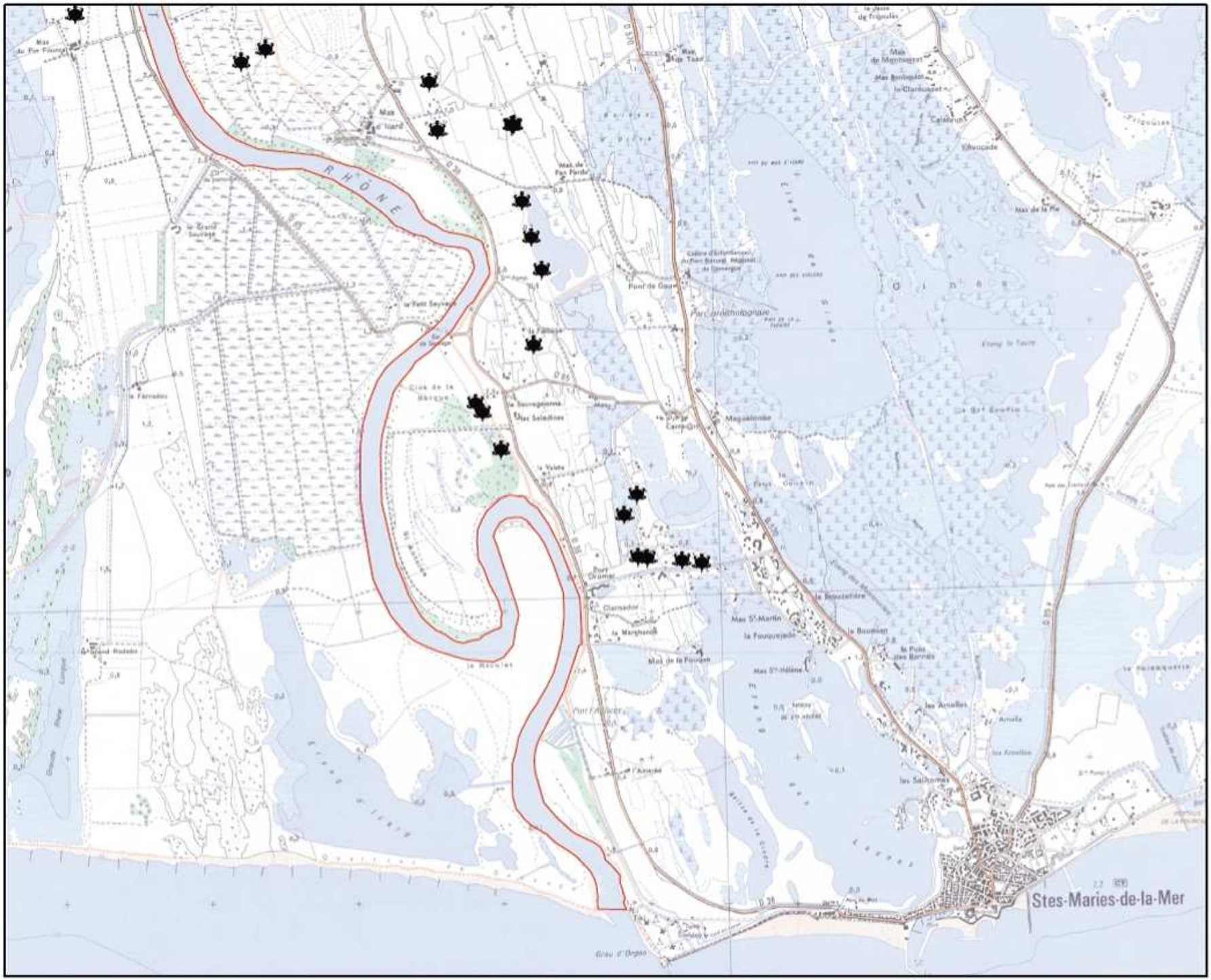

LEGENDE :

- Périmètre du site Natura 2000
- Observation de Cistude d'Europe

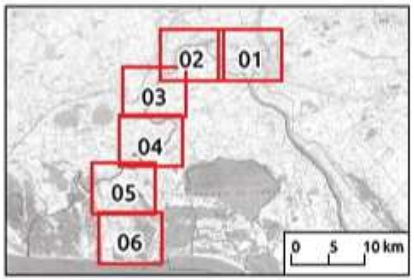

0 500 1000 m.

Echelle : 1:25000

N

Conception : R. Moreau (2011)
Sources : PNRC, Tour du Vallat, Symadrem, SIALIS, R. Moreau, AMRM, IGN (Scan25 ®-© IGN / PFAR CRIGE 2000)

Document d'Objectifs NATURA 2000
du site SIC FR 9101405 "Petit Rhône"
- Poissons et habitats -

Castor d'Europe

Atlas 2.01

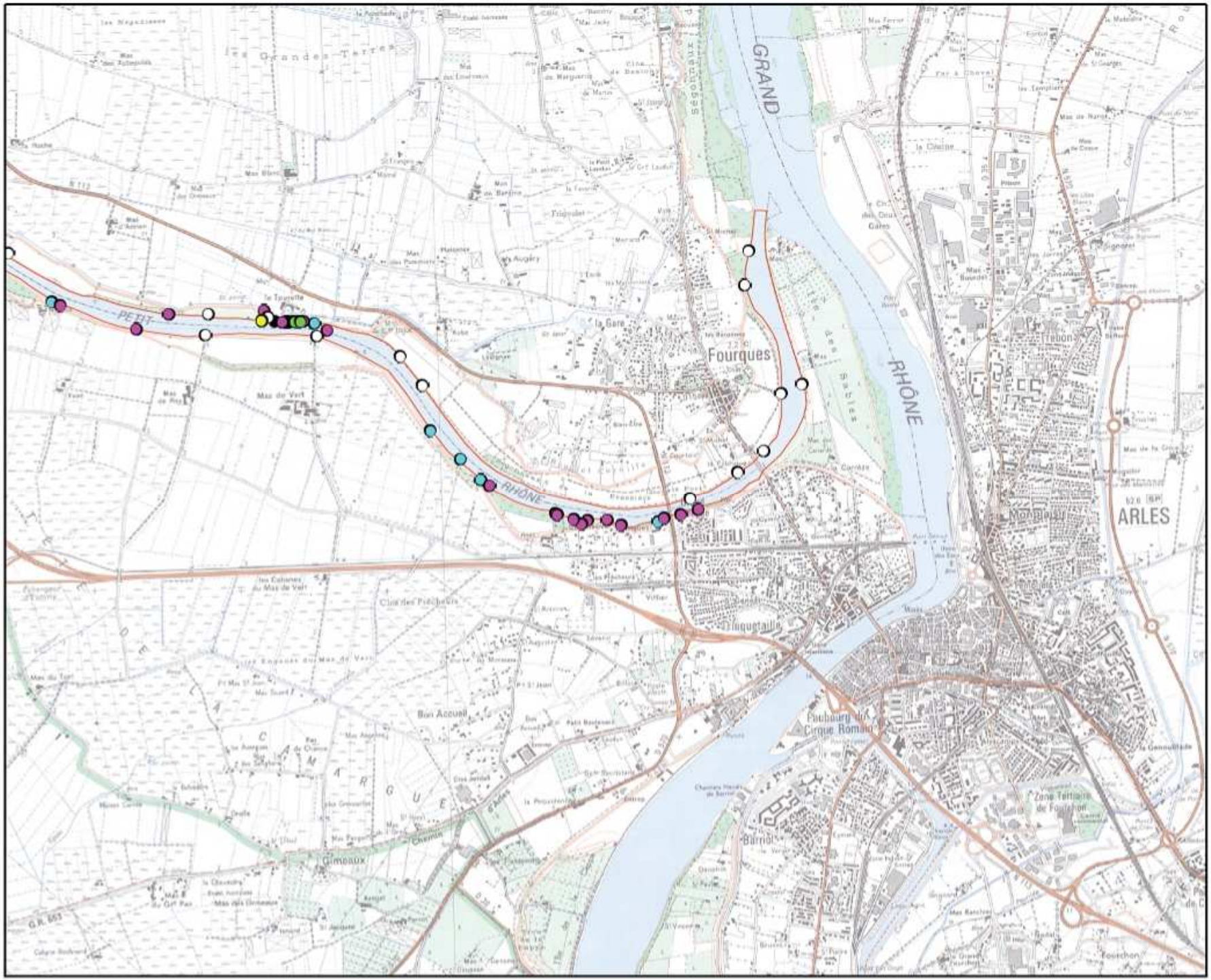

LEGENDE :

Périmètre du site Natura 2000

Indices de présence du Castor d'Europe :

- Arbres abattus
- Castoreum
- Coulee
- Ecorcage
- Refectoire
- Terrier

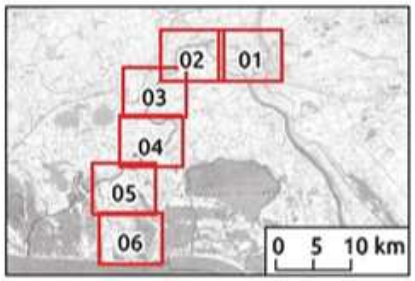

0 500 1000 m.

Echelle : 1:25000

N

Conception : R. Moreau (2011)
Sources : PNRC, Tour du Vallat, Symadrem, SIALIS, R. Moreau, AMRM, IGN (Scan25 ®-© IGN / PFAR CRIGE 2000)

Castor d'Europe

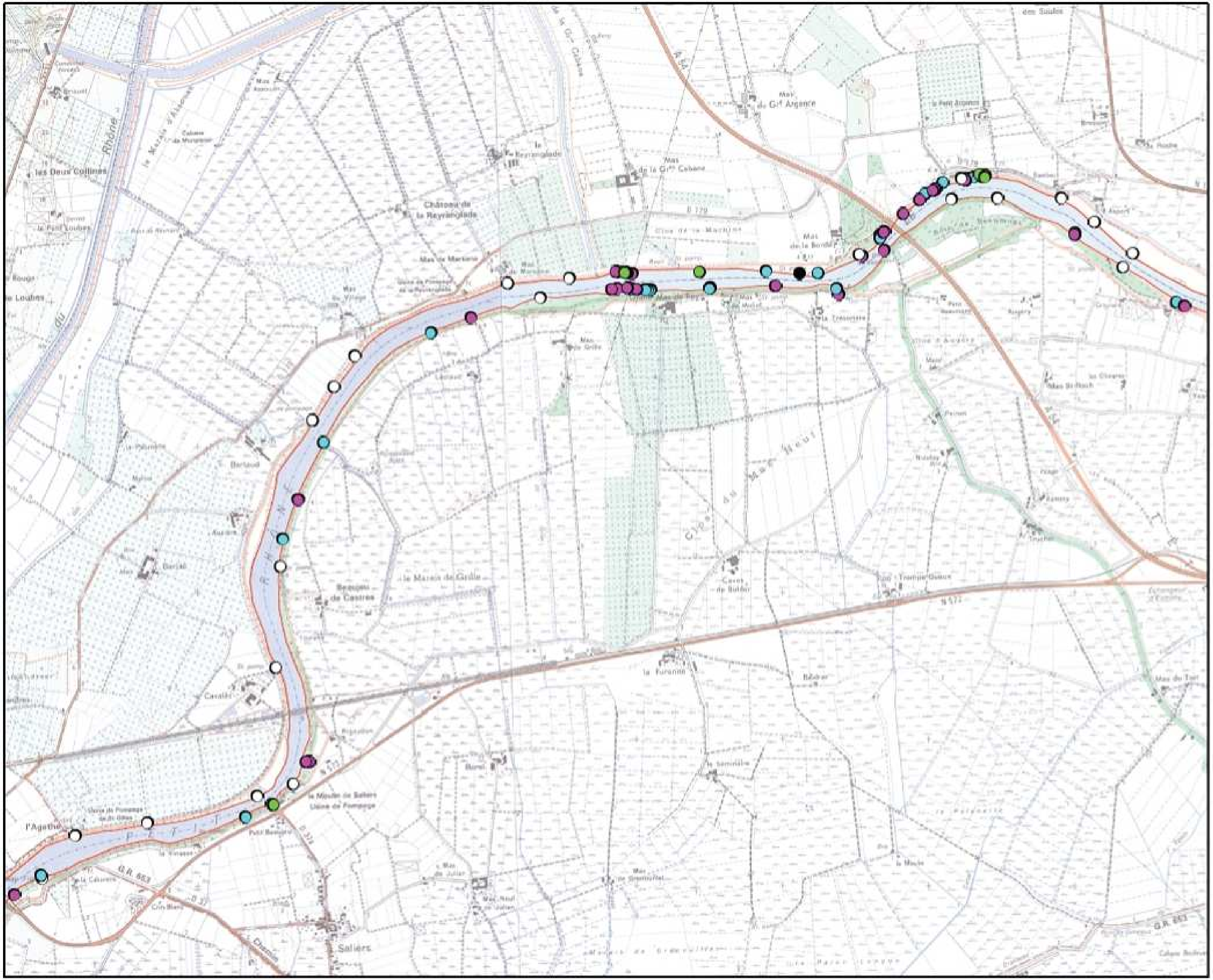

LEGENDE :

Périmètre du site Natura 2000

Indices de présence du Castor d'Europe :

- Arbres abattus
- Castoreum
- Coulee
- Ecorcage
- Refectoire
- Terrier

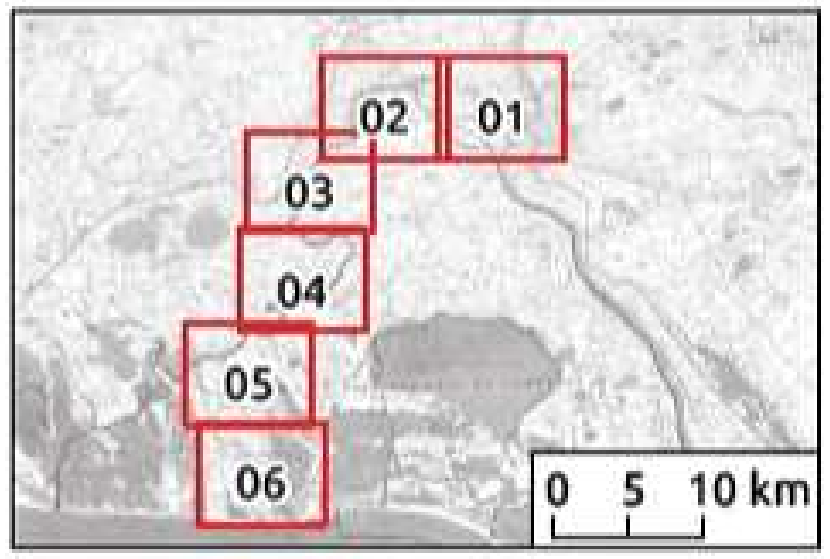

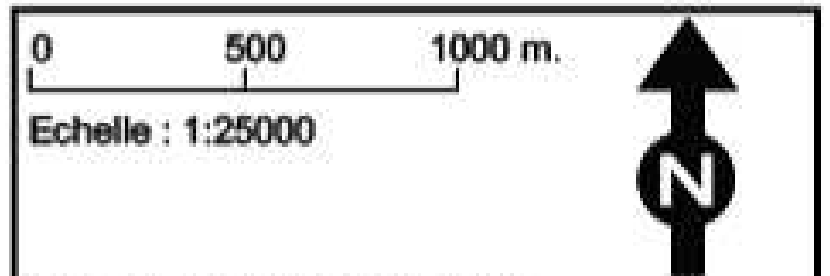

Echelle : 1:25000

Conception : R. Moreau (2011)
Sources : PNRC, Tour du Valiat, Symadrem, SIALIS, R. Moreau, AMRM, IGN (Scan25 ®-© IGN / PFAR CRIGE 2000)

Document d'Objectifs NATURA 2000
du site SIC FR 9101405 "Petit Rhône"
- Poissons et habitats -

Castor d'Europe

Atlas 2.03

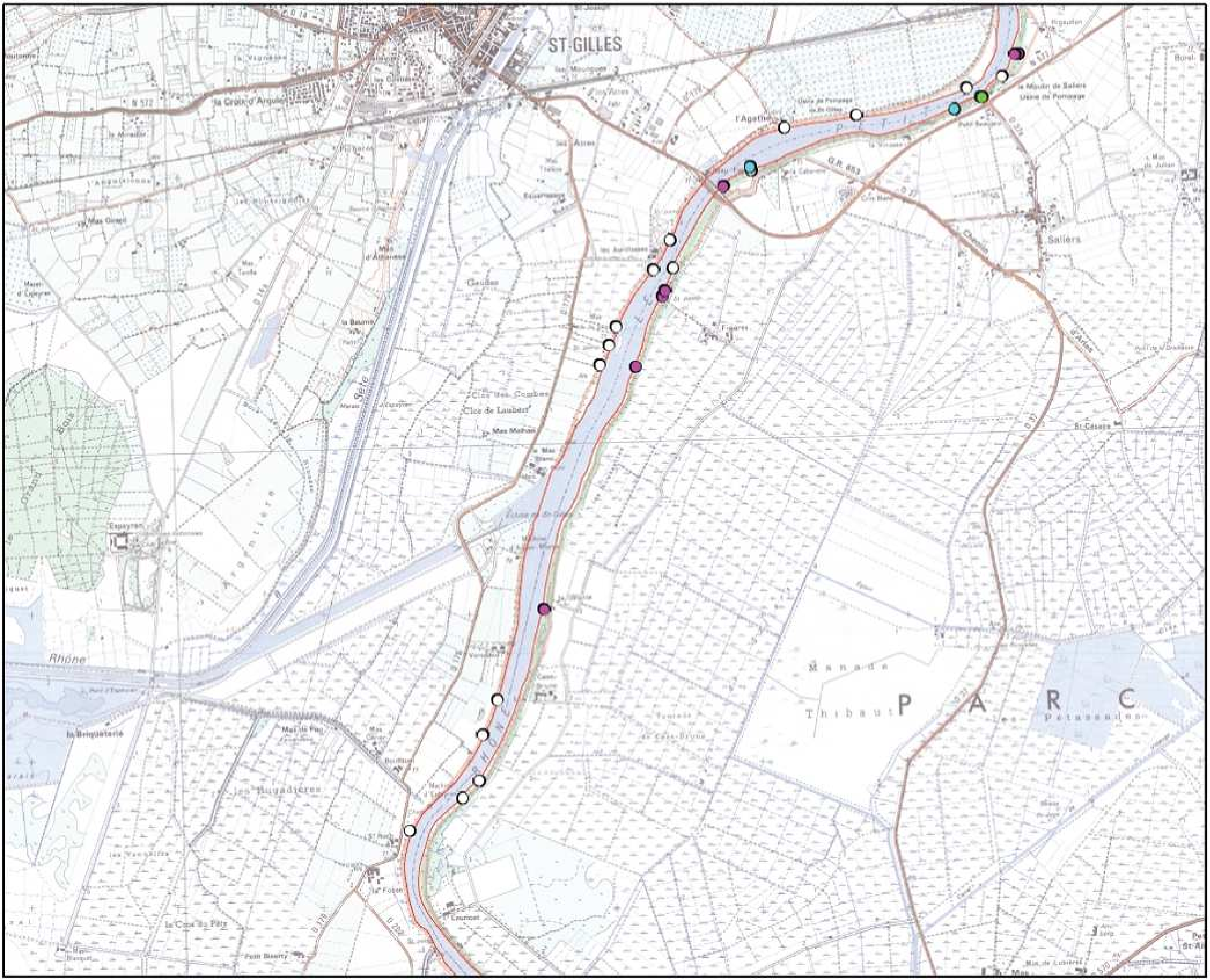

LEGENDE :

Périmètre du site Natura 2000

Indices de présence du Castor d'Europe :

- Arbres abattus
- Castoreum
- Coulee
- Ecorcage
- Refectoire
- Terrier

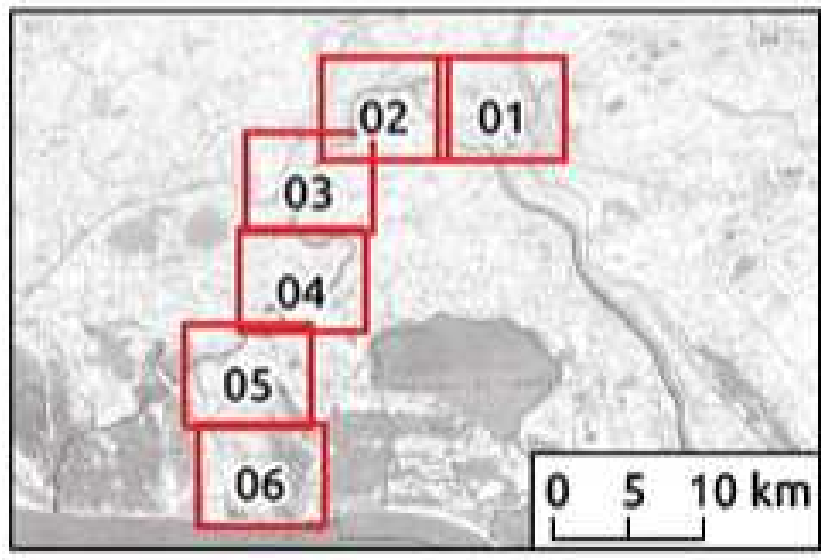

0 500 1000 m.

Echelle : 1:25000

N

Conception : R. Moreau (2011)
Sources : PNRC, Tour du Vallat, Symadrem, SIALIS, R. Moreau, AMRM, IGN (Scan25 ®-© IGN / PFAR CRIGE 2000)

Document d'Objectifs NATURA 2000
du site SIC FR 9101405 "Petit Rhône"
- Poissons et habitats -

Castor d'Europe

Atlas 2.04

LEGENDE :

- Périmètre du site Natura 2000

Indices de présence du Castor d'Europe :

- Arbres abattus
- Castoreum
- Coulee
- Ecorcage
- Refectoire
- Terrier

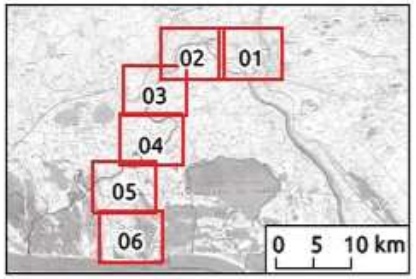

0 500 1000 m.

Echelle : 1:25000

Conception : R. Moreau (2011)
Sources : PNRC, Tour du Vallat, Symadrem, SIALIS, R. Moreau, AMRM, IGN (Scan25 ®-© IGN / PFAR CRIGE 2000)

Document d'Objectifs NATURA 2000
du site SIC FR 9101405 "Petit Rhône"
- Poissons et habitats -

Castor d'Europe

Atlas 2.05

LEGENDE :

Périmètre du site Natura 2000

Indices de présence du Castor d'Europe :

- Arbres abattus
- Castoreum
- Coulee
- Ecorcage
- Refectoire
- Terrier

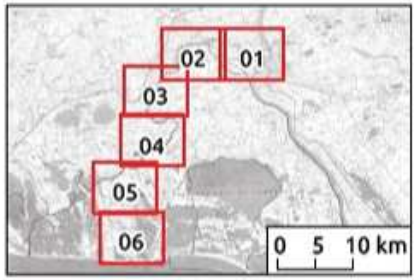

0 500 1000 m.

Echelle : 1:25000

Conception : R. Moreau (2011)
Sources : PNRC, Tour du Vallat, Symadrem, SIALIS, R. Moreau, AMRM, IGN (Scan25 ®-© IGN / PFAR CRIGE 2000)

Document d'Objectifs NATURA 2000
du site SIC FR 9101405 "Petit Rhône"
- Poissons et habitats -

Castor d'Europe

Atlas 2.06

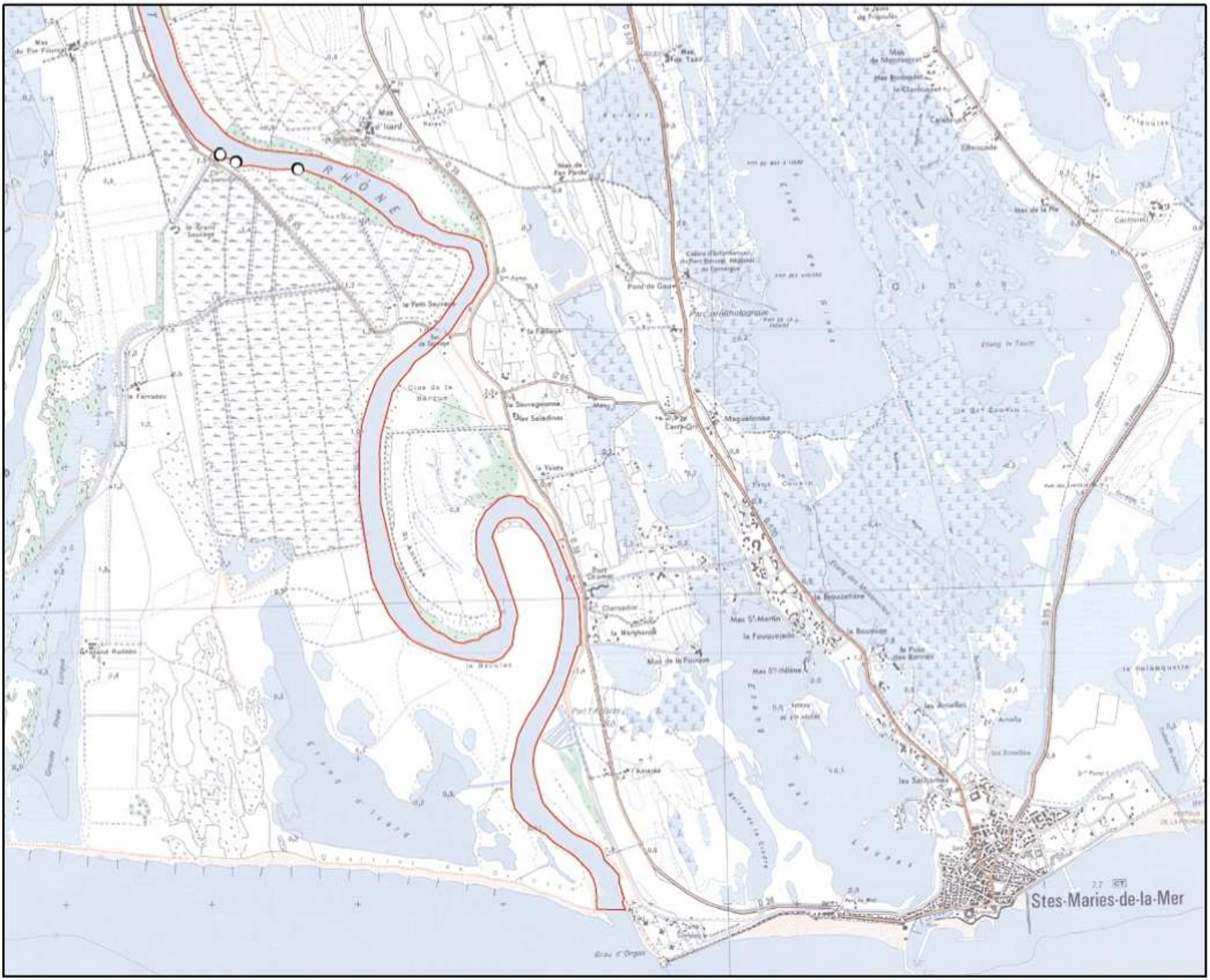

LEGENDE :

Périmètre du site Natura 2000

Indices de présence du Castor d'Europe :

- Arbres abattus
- Castoreum
- Coulee
- Ecorcage
- Refectoire
- Terrier

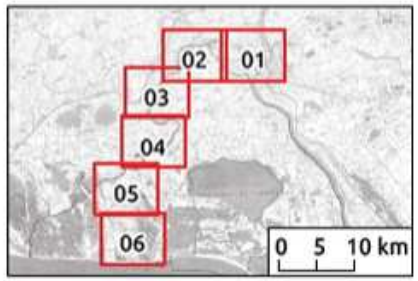

0 500 1000 m.

Echelle : 1:25000

Conception : R. Moreau (2011)
Sources : PNRC, Tour du Vallat, Symadrem, SIALIS, R. Moreau, AMRM, IGN (Scan25 ©-© IGN / PFAR CRIGE 2000)

Document d'Objectifs NATURA 2000
du site SIC FR 9101405 "Petit Rhône"
- Poissons et habitats -

Digues et ségonaux du Petit-Rhône

Atlas 3.01

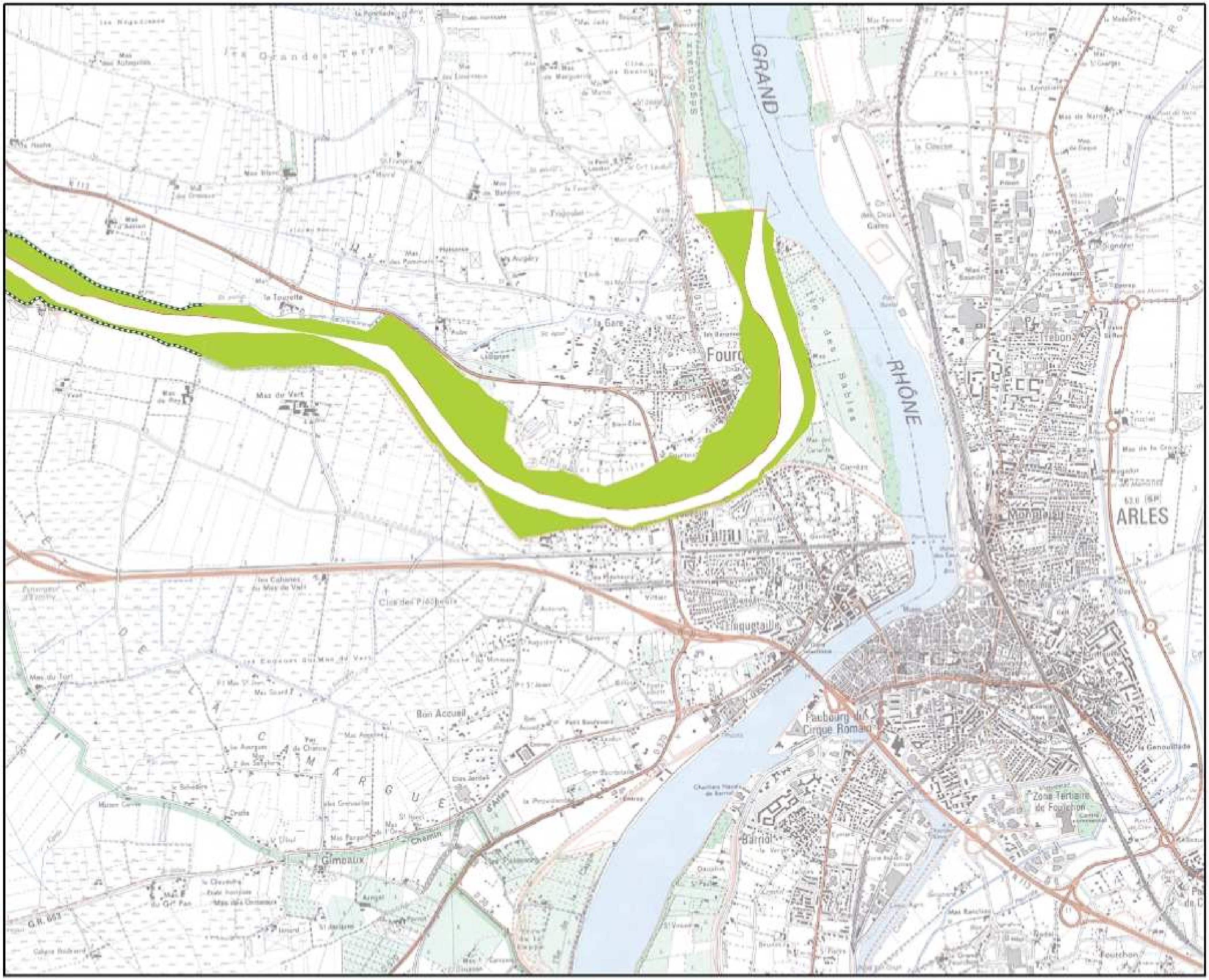

LEGENDE :

- Périmètre du site Natura 2000
- Digues
- Ségonaux

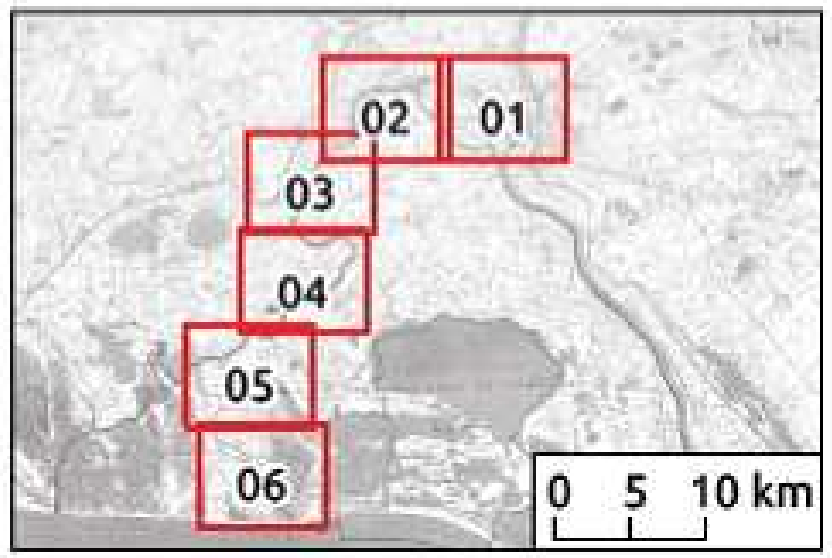

0 500 1000 m.

Echelle : 1:25000

Conception : R. Moreau (2011)
Sources : PNRC, Tour du Valat, Symadrem (2010), SIALIS, R. Moreau, AMRM, IGN (Scan25 ®-© IGN / PFAR CRIGE 2000)

Document d'Objectifs NATURA 2000
du site SIC FR 9101405 "Petit Rhône"
- Poissons et habitats -

Digues et ségonaux du Petit-Rhône

Atlas 3.02

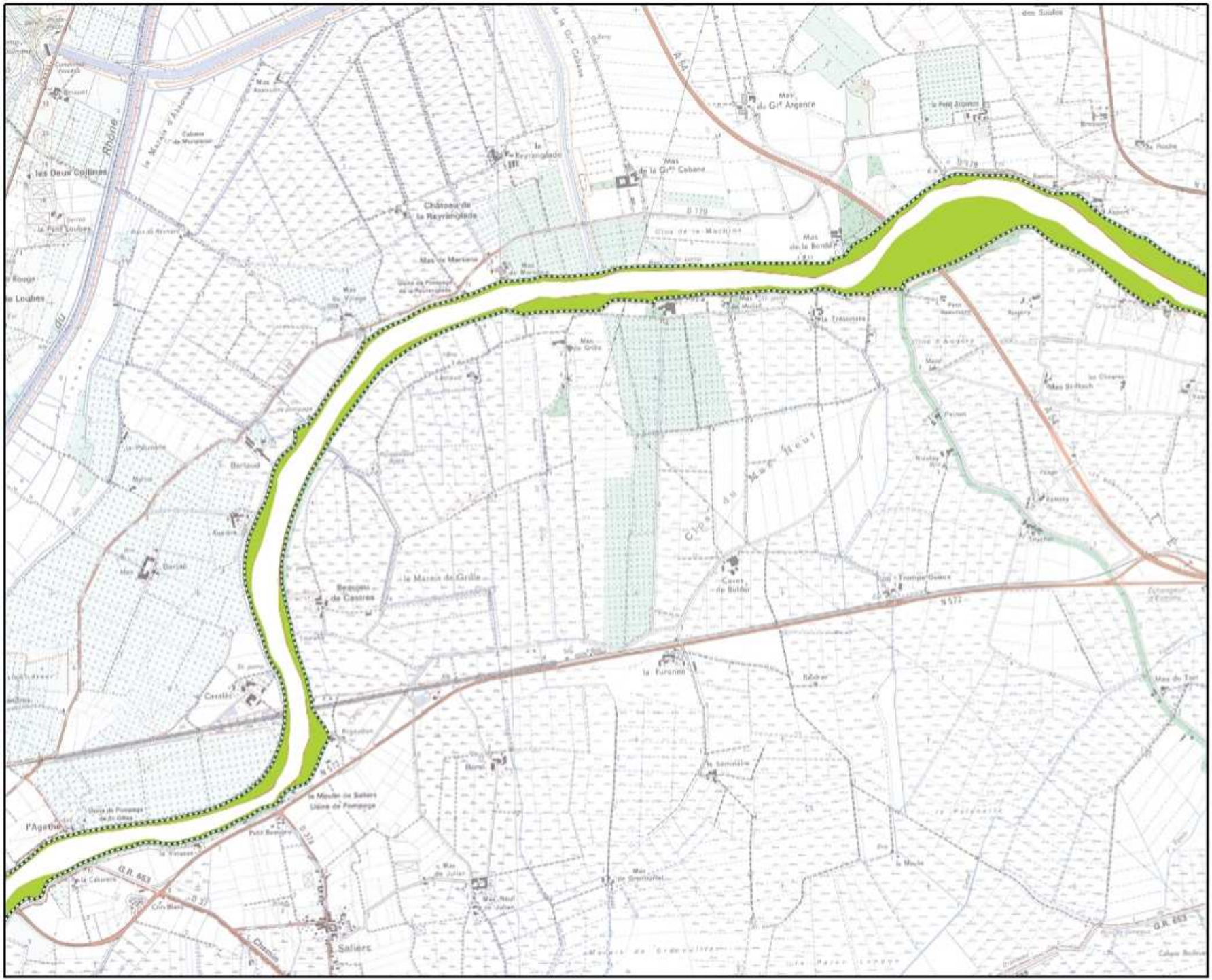

LEGENDE :

- Périmètre du site Natura 2000
- Digues
- Ségonaux

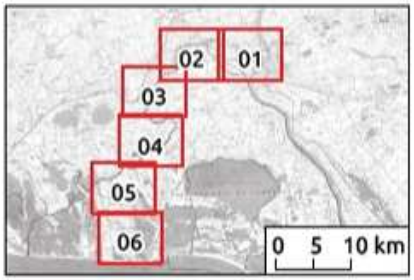

0 500 1000 m.

Echelle : 1:25000

N

Conception : R. Moreau (2011)
Sources : PNRC, Tour du Vallat, Symadrem (2010), SIALIS, R. Moreau, AMRM, IGN (Scan25 ®-© IGN / PFAR CRIGE 2000)

Document d'Objectifs NATURA 2000
du site SIC FR 9101405 "Petit Rhône"
- Poissons et habitats -

Digues et ségonaux du Petit-Rhône

Atlas 3.03

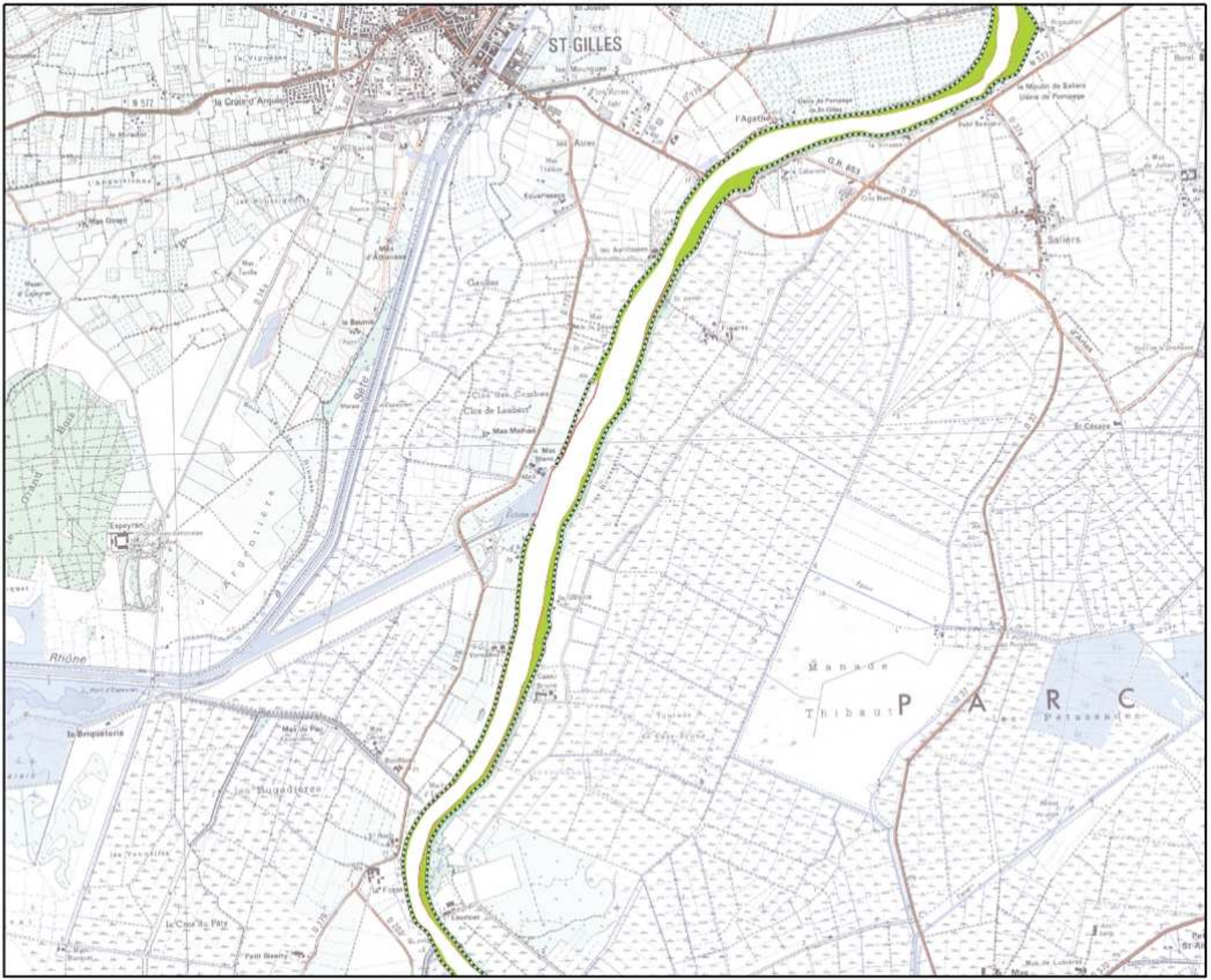

LEGENDE :

- Périmètre du site Natura 2000
- Digues
- Ségonaux

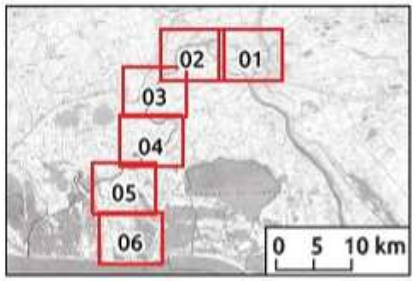

0 500 1000 m.

Echelle : 1:25000

Conception : R. Moreau (2011)
Sources : PNRC, Tour du Vallat, Symadrem (2010), SIALIS, R. Moreau, AMRM, IGN (Scan25 ®-© IGN / PFAR CRIGE 2000)

Document d'Objectifs NATURA 2000
du site SIC FR 9101405 "Petit Rhône"
- Poissons et habitats -

Digues et ségonaux du Petit-Rhône

Atlas 3.04

LEGENDE :

- Périmètre du site Natura 2000
- Digues
- Ségonaux

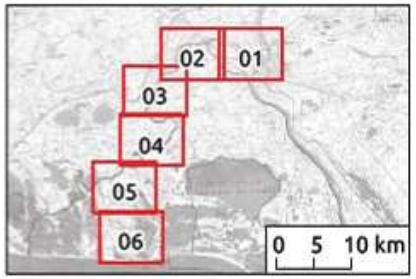

0 500 1000 m.

Echelle : 1:25000

Conception : R. Moreau (2011)
Sources : PNRC, Tour du Vallat, Symadrem (2010), SIALIS, R. Moreau, AMRM, IGN (Scan25 ®-© IGN / PFAR CRIGE 2000)

Document d'Objectifs NATURA 2000
du site SIC FR 9101405 "Petit Rhône"
- Poissons et habitats -

Digues et ségonaux du Petit-Rhône

Atlas 3.05

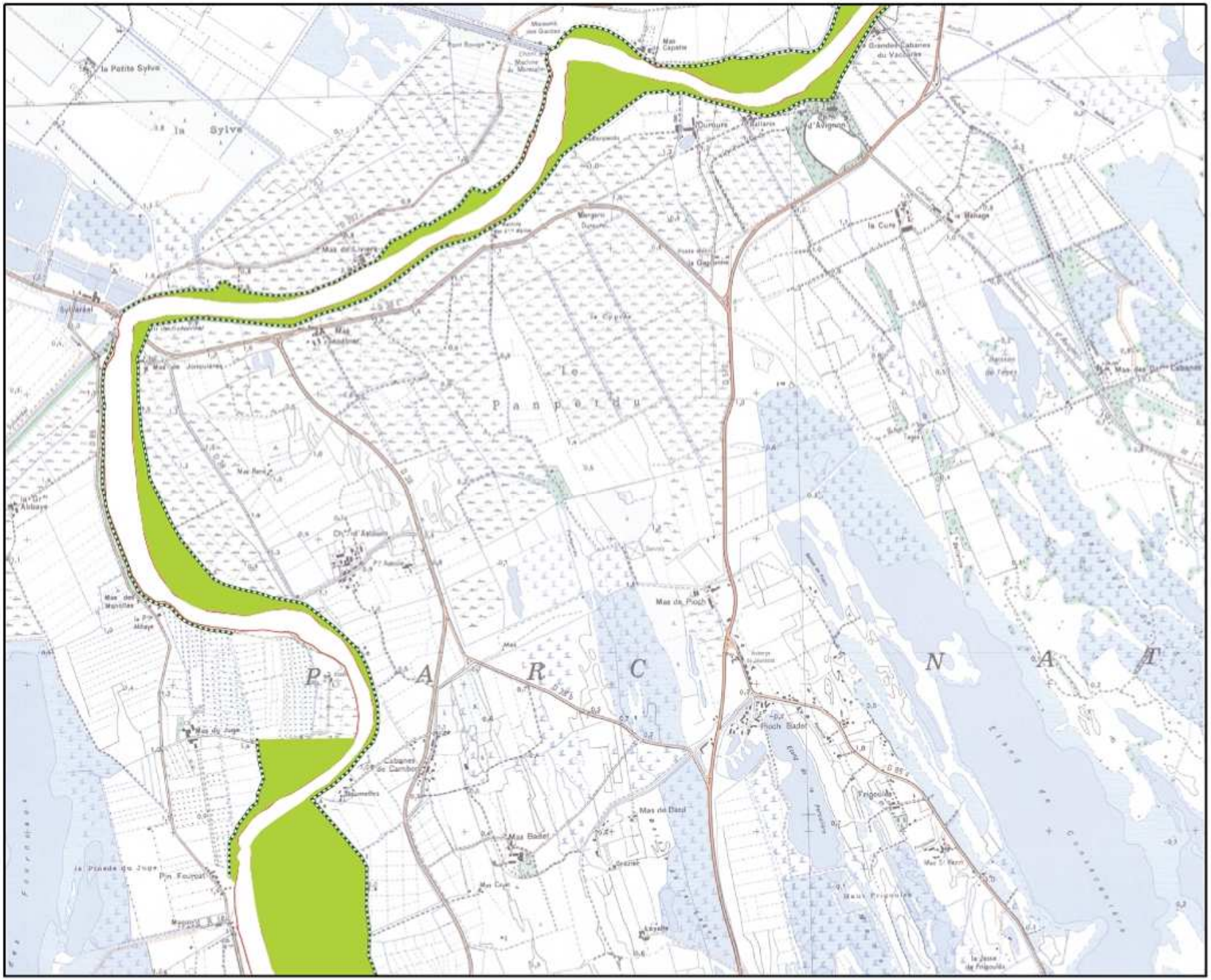

LEGENDE :

- Périmètre du site Natura 2000
- Digues
- Ségonaux

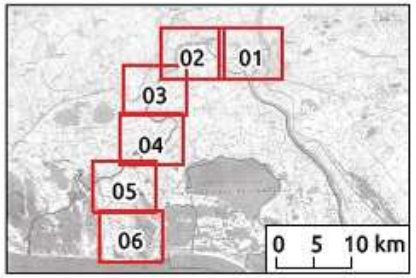

0 500 1000 m.

Echelle : 1:25000

N

Conception : R. Moreau (2011)
Sources : PNRC, Tour du Vallat, Symadrem (2010), SIALIS, R. Moreau, AMRM, IGN (Scan25 ®-© IGN / PFAR CRIGE 2000)

Document d'Objectifs NATURA 2000
du site SIC FR 9101405 "Petit Rhône"
- Poissons et habitats -

Digues et ségonaux du Petit-Rhône

Atlas 3.06

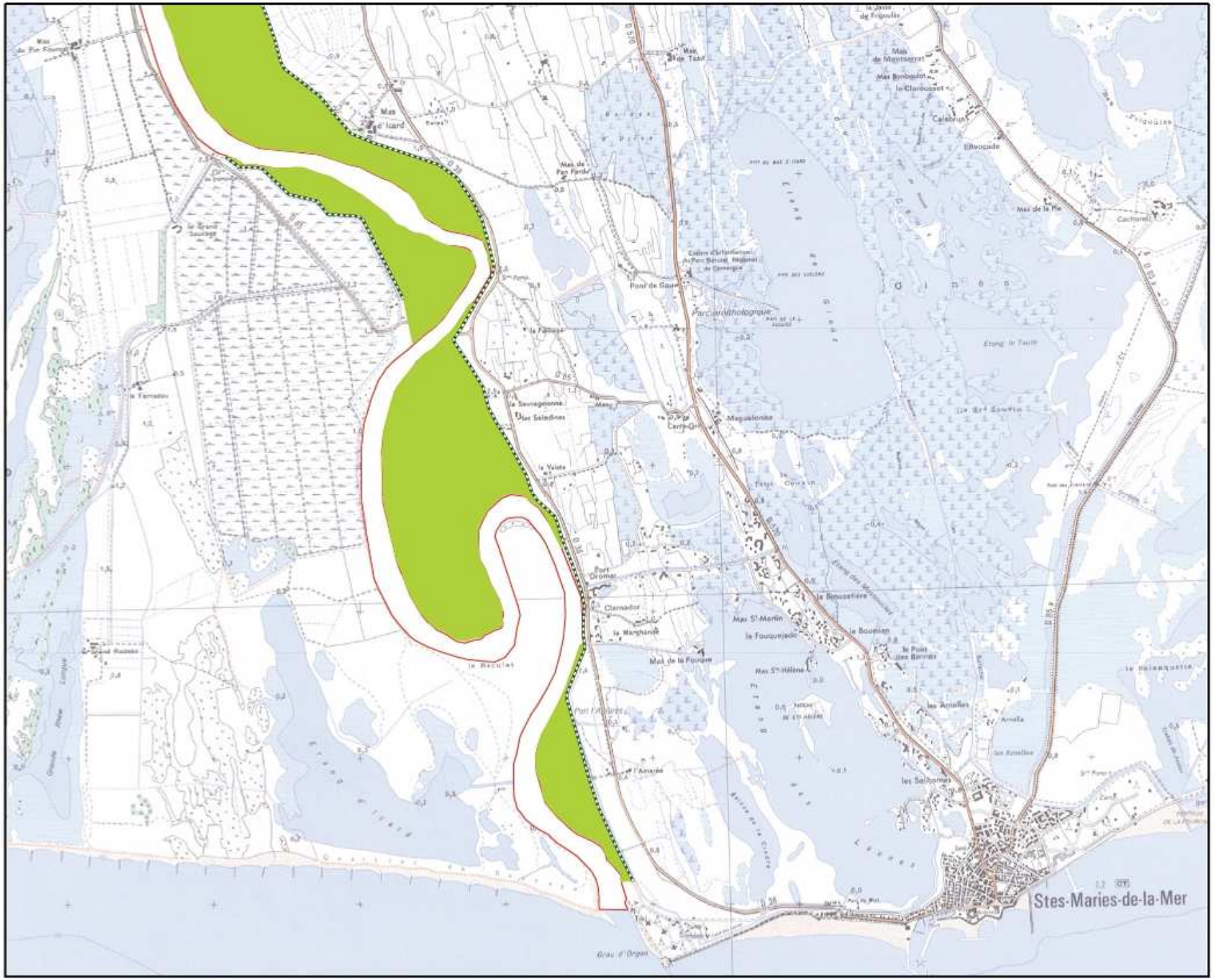

LEGENDE :

- Périmètre du site Natura 2000
- Digues
- Ségonaux

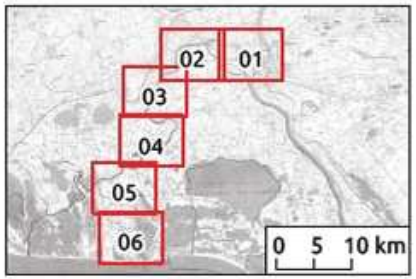

0 500 1000 m.

Echelle : 1:25000

N

Conception : R. Moreau (2011)
Sources : PNRC, Tour du Vallat, Symadrem (2010), SIALIS, R. Moreau, AMRM, IGN (Scan25 ®-© IGN / PFAR CRIGE 2000)

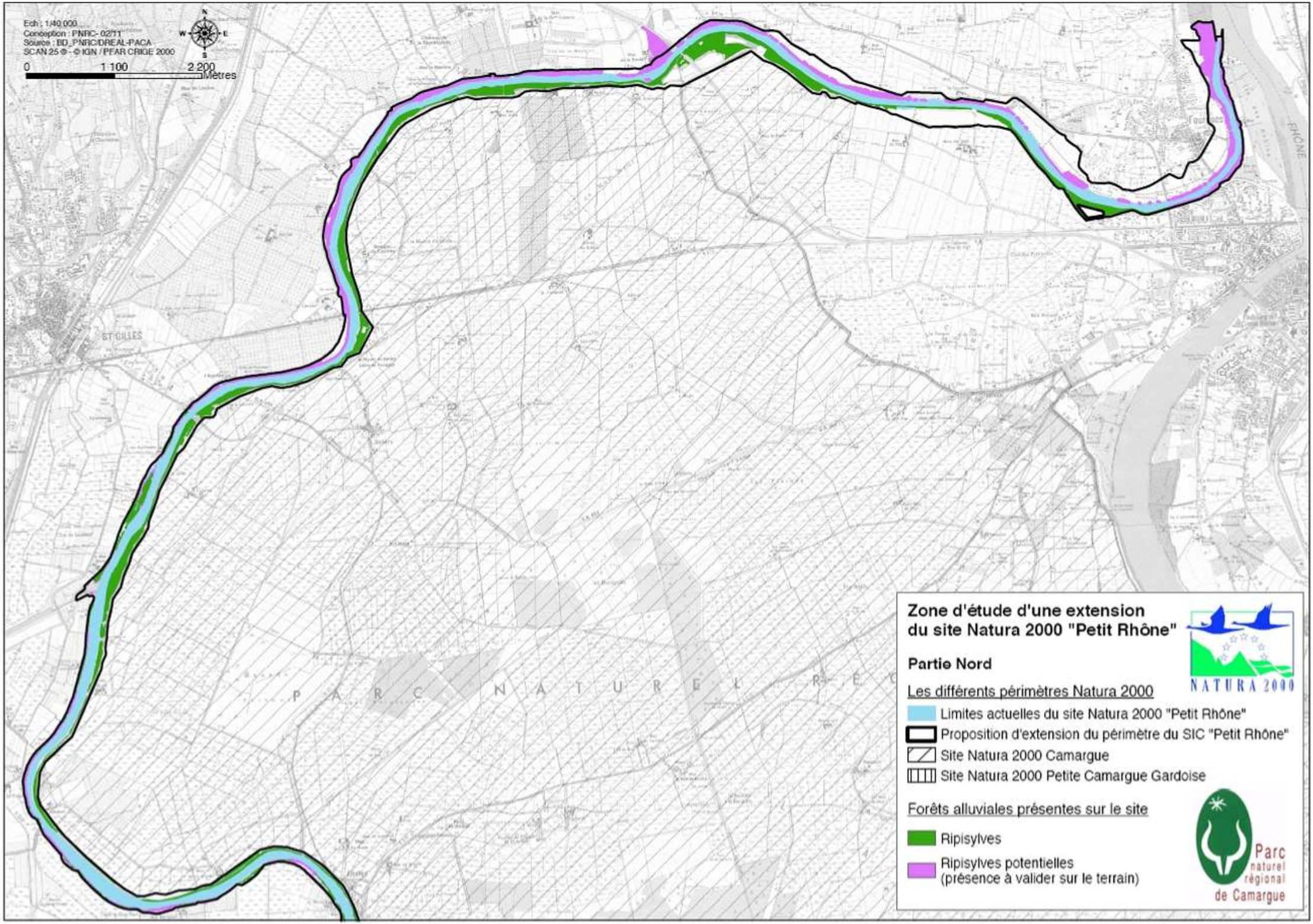
Ech : 1/40 000
Conception : PNRC- 02/11
Source : BD_PNRC/DREAL-PACA
SCAN 25 ® - © IGN / PFAR CRIGE 2000
0
1 100
2 200
Mètres
N
W
E
S
ST GILLES
RHONE
PARC NATUREL RÉG
Zone d'étude d'une extension
du site Natura 2000 "Petit Rhône"
Partie Nord
NATURA 2000
Les différents périmètres Natura 2000
Limites actuelles du site Natura 2000 "Petit Rhône"
Proposition d'extension du périmètre du SIC "Petit Rhône"
Site Natura 2000 Camargue
Site Natura 2000 Petite Camargue Gardoise
Forêts alluviales présentes sur le site
Ripisylves
Ripisylves potentielles
(présence à valider sur le terrain)
Parc
naturel
régional
de Camargue

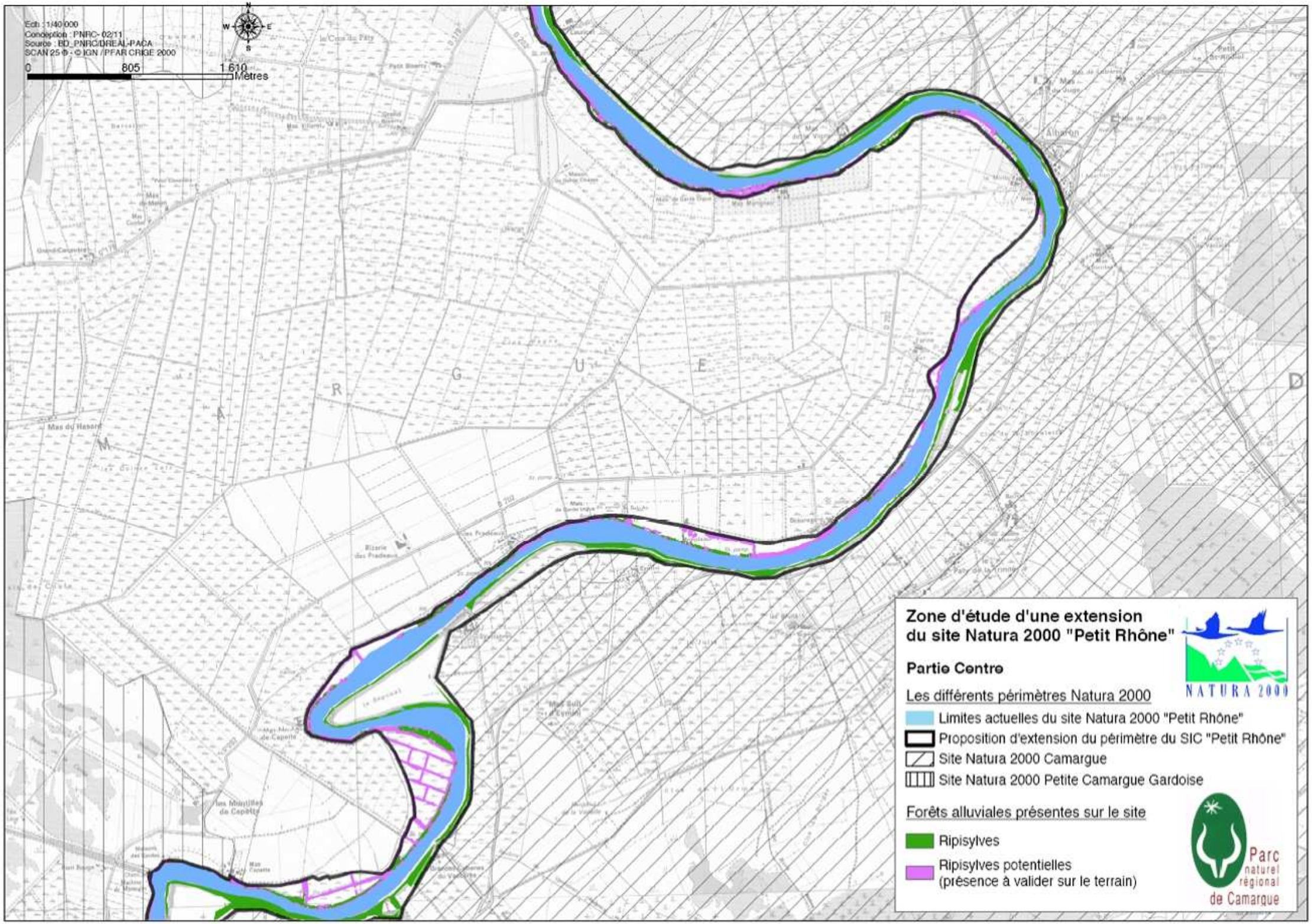
Ech : 1/40 000
Conception : PNRC- 02/11
Source : BD_PNRC/DREAL-PACA
SCAN 25 ® - © IGN / PFAR CRIGE 2000
0
805
1 610
Metres
N
S
E
W
Zone d'étude d'une extension du site Natura 2000 "Petit Rhône"
Partie Centre
NATURA 2000
Les différents périmètres Natura 2000
Limites actuelles du site Natura 2000 "Petit Rhône"
Proposition d'extension du périmètre du SIC "Petit Rhône"
Site Natura 2000 Camargue
Site Natura 2000 Petite Camargue Gardoise
Forêts alluviales présentes sur le site
Ripisylves
Ripisylves potentielles
(présence à valider sur le terrain)
Parc naturel régional de Camargue

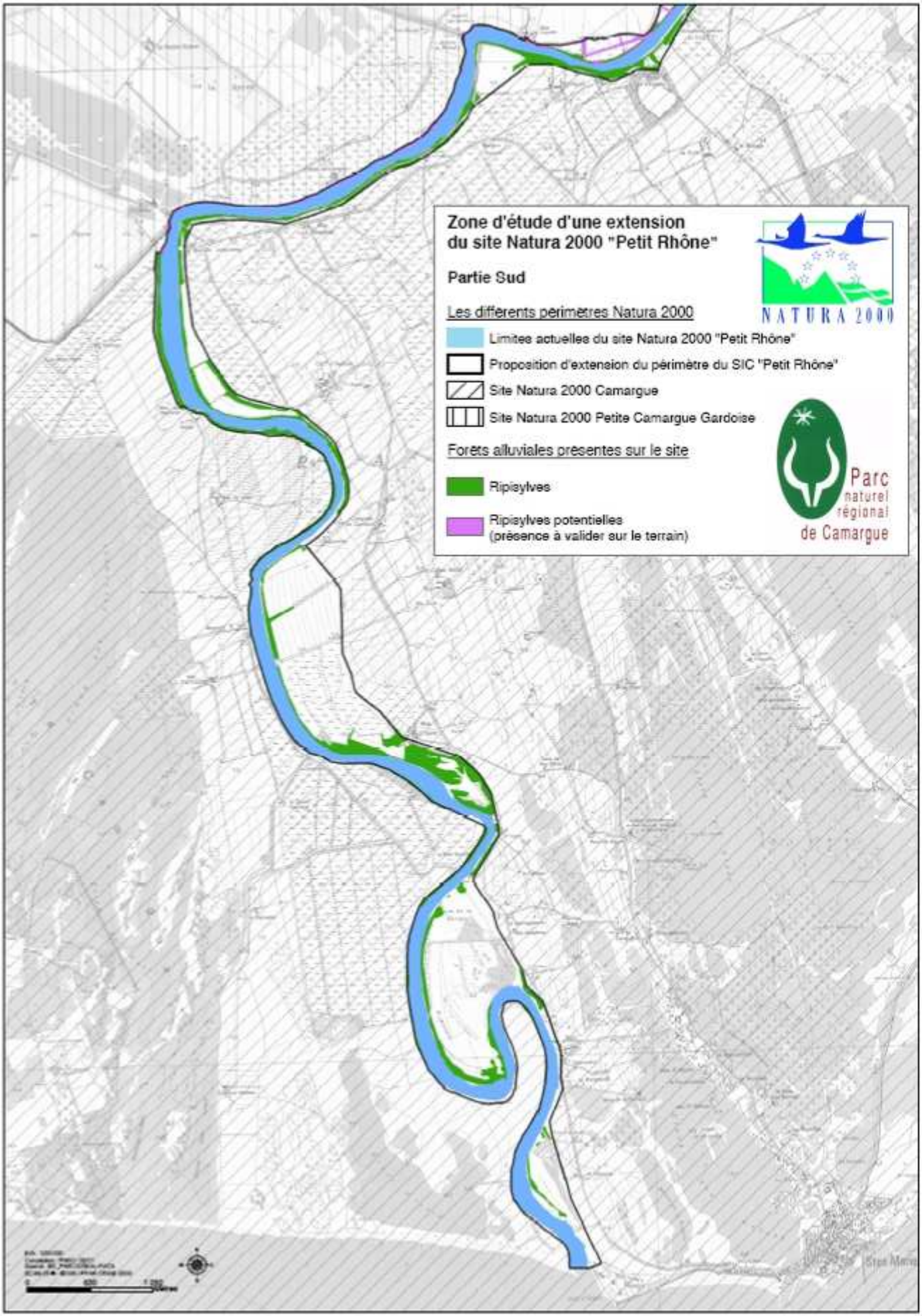
Zone d'étude d'une extension
du site Natura 2000 "Petit Rhône"
Partie Sud
Les differents perimetres Natura 2000
Limites actuelles du site Natura 2000 "Petit Rhône"
Proposition d'extension du périmètre du SIC "Petit Rhône"
Site Natura 2000 Camargue
Site Natura 2000 Petite Camargue Gardoise
Forets alluviales presentes sur le site
Ripisylves
Ripisylves potentielles
(présence à valider sur le terrain)
NATURA 2000
Parc
naturel
régional
de Camargue

Parc naturel régional de Camargue
Mas du Pont de Rousty
13200 Arles

Tél : 04.90.97.10.40
Fax : 04.90.97.12.07

www.parc-camargue.fr
www.pnrpaca.org

Si vous souhaitez obtenir des informations complémentaires, contactez :

David Bienaimé
Chargé de mission Rhône aval et Petit Rhône

Tél : 04.90.97.10.40
d.bienaime@parc-camargue.fr